

Program rozvoja obce Zemplínske Kopčany 2016 – 2022

PROFIL obce Zemplínske Kopčany

Analytická časť (Príloha č.1)

jún 2017

Obsah

1 Úvod	4
2 Poloha a história obce	5
2.1 Vymedzenie a základná charakteristika územia	5
2.2 História obce	9
2.3 Erb obce	10
3 Demografia	11
3.1 Veková štruktúra obyvateľov obce	12
3.2 Národnostné zloženie obyvateľov	13
3.3 Náboženstvo	13
4 Hospodársky a ekonomický rozvoj	19
4.1 Podnikateľská činnosť	19
4.2 Priemyselná činnosť	20
4.3 Ostatná činnosť	20
4.4 Zamestnanosť	20
5 Technická infraštruktúra a bývanie	20
6 Školstvo, sociálna a zdravotná starostlivosť	23
7 Kultúra, šport a rekreácia	24
8 Životné prostredie	25
9 Realizovaný rozvoj a finančná analýza obce	26
10 SWOT analýza obce	30
11 Sumárne vyhodnotenie komunikácie s verejnosťou	32
1 Strategická časť	35
2 Programová časť	39
3 Realizačná časť	44
Inštitucionálne a organizačné zabezpečenie	45
Komunikačná stratégia	46
Monitorovanie a hodnotenie	47
Akčný plán	48

4 Finančná časť.....	52
Indikatívny finančný plán na celú realizáciu Programu rozvoja obce	52
Súlad cieľov Programu rozvoja obce s cieľmi EK a VUC NSK	58
5 Záver	61
6 Základná terminológia	62

1 Úvod

V súvislosti s novým programovým obdobím Európskej únie na roky 2014 - 2020 je nevyhnutné aktualizovať základné programové dokumenty, prostredníctvom ktorých je možné čerpať finančné prostriedky z Európskych štrukturálnych fondov na podporu rozvojových projektov a aktivít.

Program rozvoja obce Zemplínske Kopčany je v súlade s cieľmi a prioritami ustanovenými v Národnom rozvojovom pláne a v súlade s metodikou na vypracovanie príslušného programu hospodárskeho a sociálneho rozvoja pre obce v zmysle novely zákona o podpore regionálneho rozvoja schválenej vládou SR 18. júna 2014.

2 Poloha a história obce

2.1 Vymedzenie a základná charakteristika územia

Obec Zemplínske Kopčany sa nachádza v okrese Michalovce. Dedina leží v juhovýchodnej časti Východoslovenskej nížiny neďaleko rieky Laborec, ktorá sa vlieva do rieky Bodrog. V chotári sa nachádzajú kanála Duša, v západnej časti sa nachádza rovina pokrytá sprašovými uloženinami. Obec leží na rozmedzí Bodrogu a Tisy. Najstaršie doložené nálezy, dokumentujúce osídlenie tejto oblasti, pochádzajú zo staršej doby bronzovej. Obec leží v juhovýchodnej časti Košického samosprávneho kraja. Najbližšími obcami sú Slavkovce (severne približne 2 km) a Malé Raškovce, ležiace približne 1,5 kilometra južne od obce. Obec sa nachádza v blízkosti obce Vojany, v ktorej katastri sídli celonárodne známy závod Slovenských elektrární, Elektrárne Vojany. Jedná sa o tepelnú elektráreň, ktorá s dvoma blokmi a inštalovaným výkonom 880 MWe predstavuje 15% inštalovaného výkonu spoločnosti.

Tab.1 Základné informácie

Základné informácie	
Okres	Michalovce
Mikroregión	Laborecká niva
Prvá písomná zmienka	1332
Nadmorská výška	104 m.n.m.
Výmera katastra	9,66 km ² = 966 ha

2.1.1 Obec ako súčasť regiónu

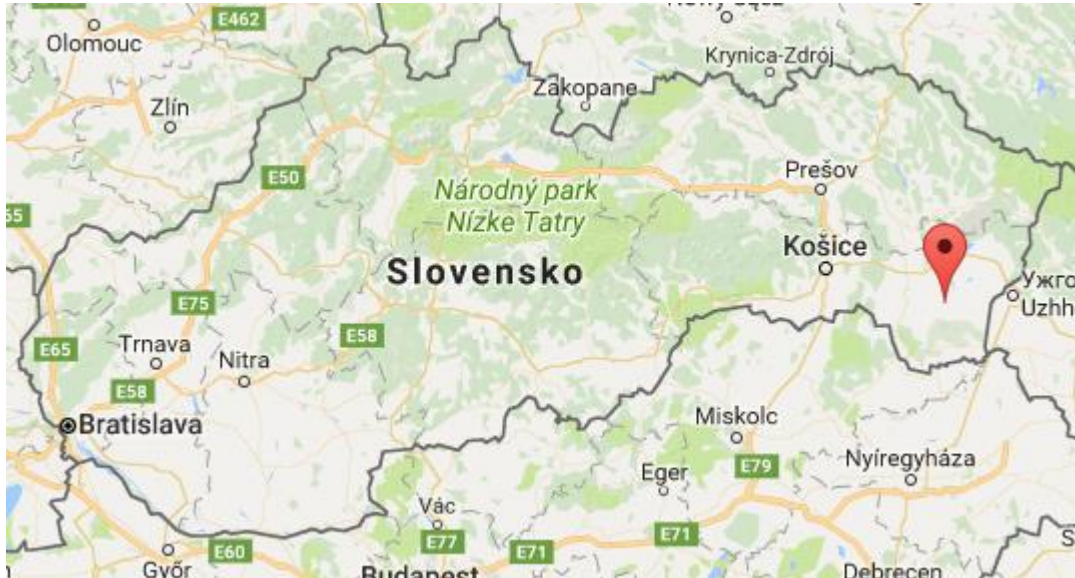
Obec Zemplínske Kopčany leží v Košickom samosprávnom kraji (okres Michalovce), južne (približne 21 km) od sídla okresu, mesta Michalovce a približne 32 km východne od ďalšieho okresného mesta Trebišov.

Obec Zemplínske Kopčany leží uprostred Východoslovenskej nížiny, na južnom okraji Potiskej nížiny, v nadmorskej výške okolo 104 m n. m. Východnú časť chotára tvorí niva kanála Duša, západnú časť rovina pokrytá sprašovými uloženinami. Obec leží na rozmedzí Bodrogu a Tisy. Riešene územie je vymedzené katastrálnymi hranicami. Katastrálne územie obce Zemplínske Kopčany susedí s územiaми obcí Slavkovce, Drahňov, Malé Raškovce, Malčice a Markovce. Obec je vymedzená katastrálnymi hranicami a takto vymedzené územie má rozlohu 966 ha. Podrobne riešené územie je vymedzené hranicami zastavaného územia obce rozšírenými o plochy navrhované na bývanie, technickú vybavenosť a rozvoj cestovného ruchu.

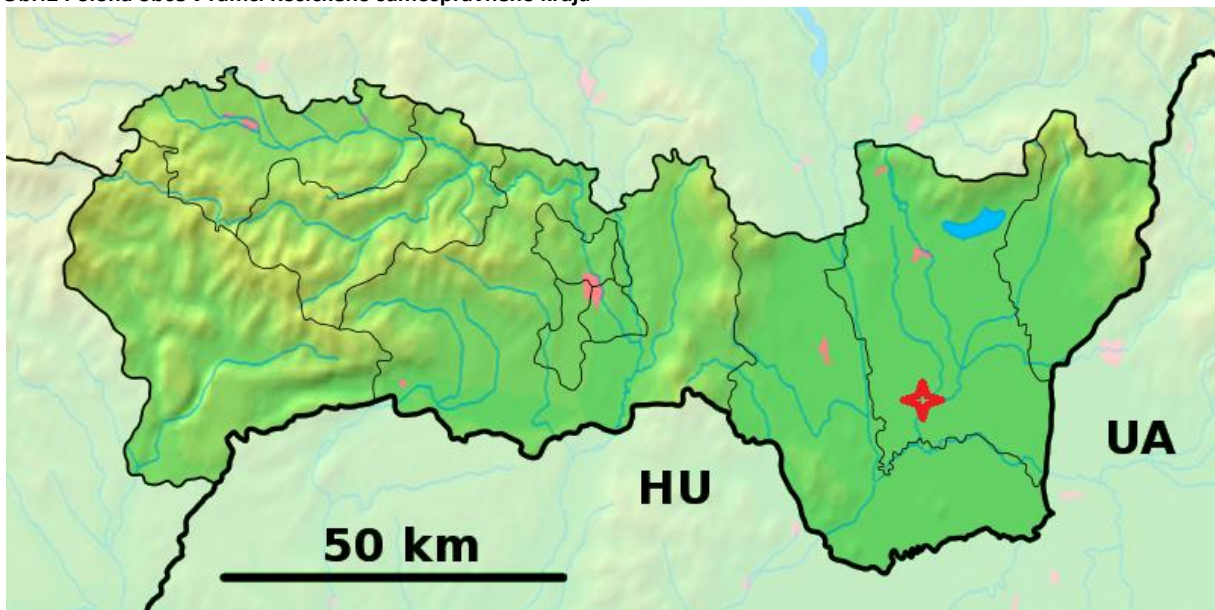
Čo sa týka geomorfologickej stránky, územie, na ktorom sa nachádza obec Zemplínske Kopčany predstavuje intenzívne klesajúcu panvu vyplnenú neogénnymi a sčasti kvartérnymi sedimentami. Redeponované sedimenty tvoria v súčasnosti íly, piesky, štrky, čiastočne tufy a tufity. Poklesy vo Východoslovenskej nížine majú za následok aj vejárovitý tvar riečnej siete. Riešene územie po geomorfologickej stránke predstavuje oblasť Použia, ktorá je súčasťou alpsko-himalájskej sústavy, podsústavy Panónska panva, provincia Východopanónska panva, provincia Veľká Dunajská kotlina, Oblasť Východoslovenská nížina, celok Laborecká rovina v severnej časti.

Hydrografický je riešené územie odvodňované tokom Laborca, ale aj sieťou odvodňovacích kanálov pričom celá hydrografická sústava patrí do Povodia Bodrogu.

Obr.1 Poloha obce v SR



Obr.2 Poloha obce v rámci Košického samosprávneho kraja

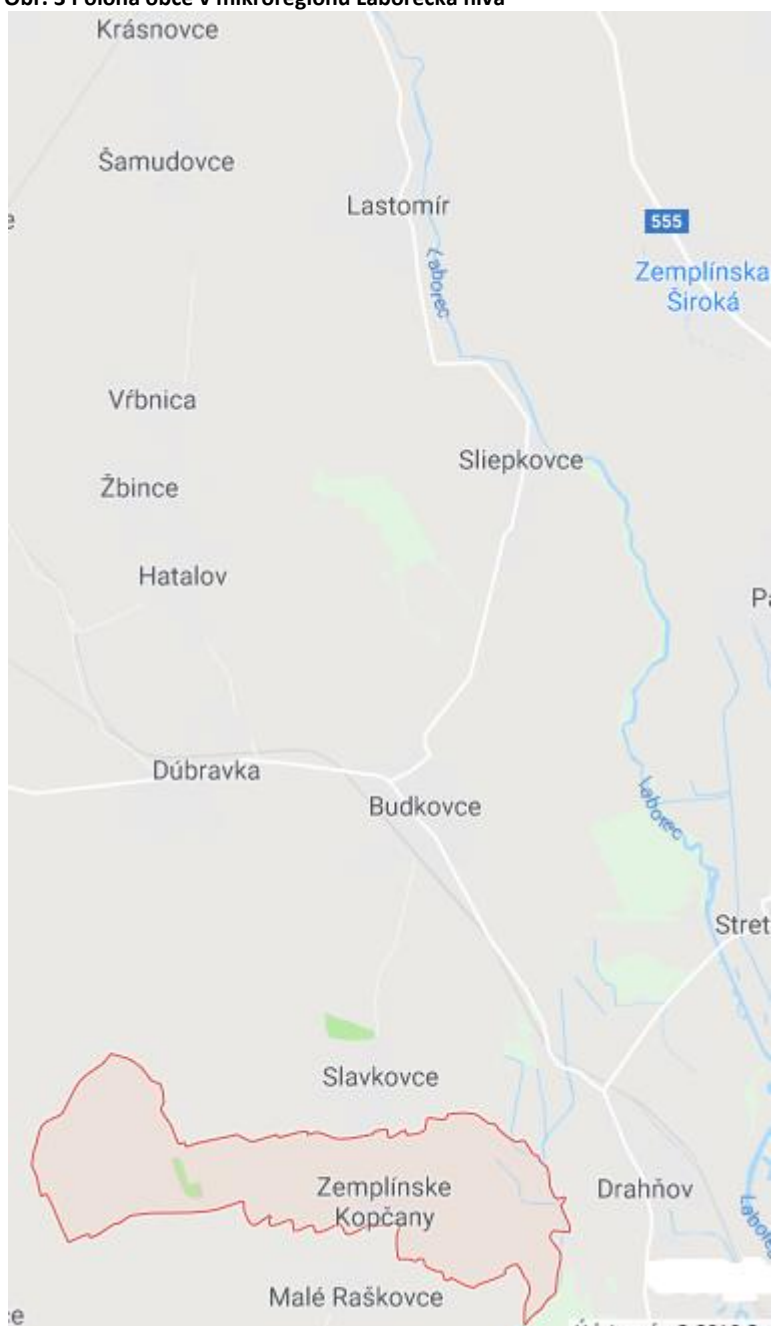


2.1.2 Mikroregión

Obec Zemplínske Kopčany je členom občianskeho združenia Laborecká niva. Mikroregión Laborecká niva tvorí dvanásť obcí okresu Michalovce – Budkovce, Dúbravka, Hatalov, Krásnovce, Lastomír, Malé Raškovce, Slavkovce, Sliepkovce, Šamudovce, Vrbnica, Zemplínske Kopčany a Žbince. Jednotlivé sídla regiónu sa nachádzajú neďaleko okresného mesta Michalovce. V súčasnosti žije na území mikroregiónu vyše 7400 obyvateľov. Mikroregión je situovaný v strednej a severnej časti Východoslovenskej nížiny, kde v minulosti sa ich

obyvatelia živil predovšetkým poľnohospodárstvom. Archeologické nálezy pochádzajúce z daného priestoru svedčia o intenzívnom osídlení tohto teritória už v pravekých dobách. Na území mikroregiónu sa nachádzajú dve archeologické lokality slovenského významu (Zemplínske Kopčany, Žbince) a niekoľko významných historických (od stredoveku po 19. storočie) stavieb zapísaných v Ústrednom zozname Pamiatkového fondu Slovenskej republiky.

Obr. 3 Poloha obce v mikroregiónu Laborecká niva



2.2 História obce

Najstaršie doložené nálezy, dokumentujúce osídlenie tejto oblasti, pochádzajú z neolitu a zo strednej doby bronzovej.

Prvé písomné zmienky o obci nachádzame v archívnych materiáloch z 3. mája v roku 1322, v nariadení Karola, kráľa Uhorska a to pod názvom Hygy. Kopčany sa spomínajú už v roku 1220, pred vpádom Tatárov, kedy boli obývanou osadou.

V roku 1411 sa obec stala vlastníctvom Buttkeyovcov, Markovcov, Raškayovcov, ale spoluvlastníkmi bola aj Alcsebská rodina. V roku 1451 bol vlastníkom aj JánosPalóczi.

V roku 1831 bolo v Kopčanoch Východoslovenské roľnícke povstanie. Významnú úlohu v ňom zohral Valay, ktorý spolupracoval s raškovským vodcom povstania Petrom Tasnádym.

V chotári sa našlo sídlisko zo staršej doby bronzovej, halštatské sídlisko a pohrebisko, laténske sídlisko a nálezy kostrových hrobov, rímsko-barbarské sídlisko, ale aj slovanské sídlisko z 9. až 10. storočia. Osídlenie osady najstaršími poľnohospodármi z mladšej doby kamennej je svedectvom o existencii viackultúrneho sídliska. Je tu dôkaz o lineárnej keramike. Nálezy umožnili klasifikovať pamiatky ako osobitnú skupinu. Špecifickým znakom riešeného územia je časté štvoruhlé formovanie nádob a ornament maľovaný čiernou farbou. Našli sa misky, misy, šálky, poháriky, hrnce, nádoby s úzkym hrdlom, nízke hrubostenné misky i drobné hlinené výrobky. Rytý ornament umožňuje stanoviť vzťahy skupiny v lokalite k ostatným skupinám kultúry s lineárnou keramikou. Vývoj kultúry s lineárnou keramikou vyústil do vzniku bukovo-horskej kultúry. Z tohto obdobia sú doložené prvé doklady o pochovávaní. V šiestich hroboch, ktoré dokladajú pohrebný rítus, mŕtvi ležali v obdĺžnikových alebo oválnych jamách s hlavou na východnú stranu. Ruky a nohy mali v pokrčenej polohe. Častým javom je posypávanie lebky alebo panvy červeným farbivom – symbolom krvi. Sú tu stopy po potickej kultúre, zastúpenie tu má aj pilinská kultúra. Ďalšie osídlenia pochádzajú z halštatskej a rímskej doby.

Novodobá história po r. 1945:

Obec bola oslobodená v roku 1945. V roku 1979 bola v obci zriadená pošta a pri tejto príležitosti sa zmenil názov na terajší - Zemplínske Kopčany. Obec má málo obyvateľov, nakoľko v 70. a 80. rokoch prevažná väčšina mladých ľudí odišla za pracovnými príležitosťami do väčších sídiel. V roku 1995 bola celá obec plynofikovaná. Obecný úrad vykonáva svoje činnosti v budove, ktorú ma prenajatú od cirkvi aj napriek tomu, že v roku 2003 odkúpila budovu bývalej Jednoty pre účely zriadenia obecného domu ako spoločensko-kultúrneho sídla. V roku 2016 porebehla rekonštrukcia vonkajšieho plášťa a strechy a v roku 2017 prebehla rekonštrukcia vnútorných priestorov. V rokoch 2006 - 2007 bol na území obce (až na 3 rodinné domy) vybudovaný vodovod a teda takmer celá obec je toho času zásobená pitnou vodou. V roku 2009 sa uskutočnila rekonštrukcia verejného osvetlenia a rozhlasových rozvodov a v r. 2011 vyčistila obec na vlastné náklady všetky rigoly na jej území. V roku 2017 sa obec úspešne uchádzala o dotáciu z MV SR, ktorej cieľom bola inštalácia kamerového systému prispievajúceho k zvýšeniu bezpečnosti na území obce. Obec taktiež svojpomocne vybuodovala oplotenie cintorína a novú autobusovú čakáreň.

Kultúrne a historické pamiatky nachádzajúce sa na území obce:

Rímsko-katolícky kostol postavený v roku 1795, zasvätený Nanebovzatiu Panny Márie. Reformovaný kostol pochádza z roku 1906.

2.3 Erb obce



Erb obce tvorí v modrom štíte na zelenej pažiti z pravého okraja štítu vyrastajúci zlatý pluh so striebornými radlicami, vľavo sklonená strieborná motyka - klčovnica na zlatom porisku.

Zdroj: Heraldický register SR

3 Demografia

Tab.2 Obyvateľstvo podľa súčasnej ekonomickej aktivity, pohlavia a miesta narodenia

Pohlavie	Osoby ekonomicke aktívne						Osoby na rodičovskej dovolenke	Nepracujúci dôchodcovia	Ostatní nezávislí	Osoby závislé				Ostatní závislí, nezistení	Úhrn obyvateľstva	Narodení v obci bydliska	
	spolu	%	z toho			vypomáhajúci (neplatení) členovia domácností v rodinných podnikoch				spolu	v tom					spolu	%
			osoby na materskej dovolenke	pracujúci dôchodcovia	nezamestnaní						deti do 16 rokov	študenti stredných škôl	študenti vysokých škôl				
Zemplínske Kopčany																	
Muži	129	52	0	1	36	-	0	55	5	64	45	10	9	4	257	116	45,1
Ženy	119	48	5	2	27	-	10	87	5	50	32	10	8	6	277	138	49,8
Spolu	248	100	5	3	63	-	10	142	10	114	77	20	17	10	534	254	47,6

Zdroj: ŠÚSR

3.1 Veková štruktúra obyvateľov obce

Tab.3 Obyvateľstvo podľa pohlavia, rodinného stavu a veku

Vek	Muži						Ženy						Obyvateľstvo	
	spolu	slobodní	ženatí	rozvedení	ovdovení	nezistení	spolu	slobodné	vydaté	rozvedené	ovdovené	nezistené	úhrn	%
Zemplínske Kopčany														
0 - 2	13	13	0	0	0	-	8	8	0	0	0	-	21	3,9
3 - 4	4	4	0	0	0	-	9	9	0	0	0	-	13	2,4
5	3	3	0	0	0	-	2	2	0	0	0	-	5	0,9
6 - 9	11	11	0	0	0	-	2	2	0	0	0	-	13	2,4
10 - 14	11	11	0	0	0	-	9	9	0	0	0	-	20	3,7
15	3	3	0	0	0	-	2	2	0	0	0	-	5	0,9
16 - 17	7	6	0	0	1	-	5	5	0	0	0	-	12	2,2
18 - 19	12	12	0	0	0	-	9	9	0	0	0	-	21	3,9
20 - 24	24	24	0	0	0	-	30	28	2	0	0	-	54	10,1
25 - 29	22	20	2	0	0	-	14	11	2	1	0	-	36	6,7
30 - 34	16	10	5	1	0	-	18	11	6	1	0	-	34	6,4
35 - 39	15	8	5	2	0	-	21	4	13	4	0	-	36	6,7
40 - 44	21	6	10	5	0	-	19	0	17	1	1	-	40	7,5
45 - 49	15	3	12	0	0	-	16	0	10	4	2	-	31	5,8
50 - 54	23	4	16	1	2	-	22	1	14	3	4	-	45	8,4
55 - 59	15	1	10	3	1	-	14	0	10	1	3	-	29	5,4
60 - 64	16	0	12	3	1	-	13	2	8	0	3	-	29	5,4
65 - 69	6	0	5	1	0	-	20	1	7	5	7	-	26	4,9
70 - 74	5	0	4	1	0	-	12	0	5	1	6	-	17	3,2
75 - 79	11	0	9	0	2	-	14	0	1	1	12	-	15	4,7
80 - 84	1	1	0	0	0	-	12	1	1	0	10	-	13	2,4
85 +	3	0	0	0	3	-	6	0	0	0	6	-	9	1,7
Spolu	257	140	90	17	10	-	277	105	96	22	54	-	534	100
0 - 5	20	20	0	0	0		19	19	0	0	0		39	7,3
6 - 14	22	22	0	0	0		11	11	0	0	0		33	6,2
Produktívny	189	97	72	15	5		183	73	82	15	13		372	69,7
Poproduktívny	26	1	18	2	5		64	2	14	7	41		90	16,9
Podiel obyvateľstva	0 - 5	7,8					6,9						7,3	
	6 - 14	8,6					4,0						6,2	
	produktívny vek	73,5					66,1						69,	

Program rozvoja obce Zemplínske Kopčany na roky 2016 - 2022

														7	
	poproduktívny vek	10,1						23,1						16,9	
Priemerný vek		37,17						43,49						40,45	

Zdroj: ŠÚSR

3.2 Národnostné zloženie obyvateľov

Tab.4 Obyvateľstvo podľa pohlavia a národnosti

Národnosť	Muži	Ženy	Spolu
Zemplínske Kopčany			
Slovenská	145	151	296
Maďarská	102	118	220
Rómska	1	1	2
Česká	1	3	4
Nemecká	1	1	2
Iná	1	1	2
Nezistená	6	2	8
Spolu	257	277	534

Zdroj: ŠÚSR

3.3 Náboženstvo

Tab.5 Obyvateľstvo podľa pohlavia a náboženského vyznania

Náboženské vyznanie	Muži	Ženy	Spolu
Zemplínske Kopčany			
Rímskokatolícka cirkev	227	261	488
Evanjelická cirkev augsburského vyznania	12	9	21
Reformovaná kresťanská cirkev	2	0	2
Bez vyznania	7	7	14
Nezistené	7	0	7
Spolu	257	277	534

Zdroj: ŠÚSR

Vzdelanosť obyvateľstva

Tab.6 Obyvateľstvo podľa pohlavia a stupňa najvyššieho dosiahnutého vzdelania

Najvyššie dosiahnuté vzdelanie		Pohlavie		Spolu
		muži	ženy	
Zemplínske Kopčany				
Základné		41	101	142
Učňovské (bez maturity)		40	36	76
Stredné odborné (bez maturity)		39	25	64
Úplné stredné učňovské (s maturitou)		10	2	12
Úplné stredné odborné (s maturitou)		36	41	77
Úplné stredné všeobecné		11	10	21
Vyššie odborné vzdelanie		6	4	10
Vysokoškolské bakalárske		8	9	17
Vysokoškolské magisterské, inžinierske, doktorské		18	14	32
Vysokoškolské doktorandské		2	1	3
Vysokoškolské spolu		28	24	52
Štúdijný odbor	prírodné vedy	0	3	3
	technické vedy a náuky I (baníctvo, hutníctvo, strojárstvo, informatika a VT, elektrotech., tech. chémia, potravinárstvo)	6	3	9
	technické vedy a náuky II (textilná v., sprac. kože, dreva, plastov, v. hud. nástrojov, archit., staveb., dopr., pošty, telekom., automatiz., špec. odb.)	1	0	1
	poľnohospodársko-lesnícke a veterinárne vedy a náuky	5	2	7
	Zdravotníctvo	3	3	6
	spoločenské vedy, náuky a služby I (filozof., ekon., polit. a práv. vedy, ekonomika a manaž., obchod a služby, SŠ- OA, HA, praktická š., učeb. odb.)	7	5	12
	spoločenské vedy, náuky a služby II (histor., filolog., pedag. a psych. vedy, publicistika a informácie, telových., učiteľstvo, SŠ - gym.)	3	8	11
	Nezistený	2	0	2
Vojenské a bezpečnostné vedy a náuky		1	0	1
Bez školského vzdelania		44	30	74
Nezistené		2	4	6
Úhrn		257	277	534

Materinský jazyk

Tab.7 Obyvateľstvo podľa pohlavia a materinského jazyka

Materinský jazyk	Pohlavie		Spolu
	muži	ženy	
Zemplínske Kopčany			
Slovenský	140	138	278
Maďarský	110	129	239
Rómsky	3	4	7
Český	1	5	6
Nemecký	1	1	2
Iný	1	0	1
Nezistený	1	0	1
Spolu	257	277	534

Zdroj: ŠÚSR

Ekonomicky aktívne obyvateľstvo

Tab.8 Ekonomicky aktívne obyvateľstvo podľa postavenia v zamestnaní, veku a pohlavia

Vek, pohlavie		Postavenie v zamestnaní						Ekonomicky aktívni spolu
		zamestnanci	Podnikatelia		členovia družstiev	vypomáhajúci (neplatení) členovia domácností v rodinných podnikoch	ostatní a nezistení	
			so zamestnancami	bez zamestnancov				
Zemplínske Kopčany								
15 - 19	muži	0	0	0	0	-	4	4
	ženy	1	0	0	0	-	2	3
	spolu	1	0	0	0	-	6	7
20 - 24	muži	9	0	1	0	-	6	16
	ženy	8	0	0	0	-	12	20
	spolu	17	0	1	0	-	18	36
25 - 29	muži	13	0	1	0	-	5	19
	ženy	8	0	1	0	-	1	10
	spolu	21	0	2	0	-	6	29
30 - 34	muži	10	2	2	0	-	0	14
	ženy	12	0	1	0	-	0	13
	spolu	22	2	3	0	-	0	27
35 - 39	muži	9	0	1	0	-	2	12

Program rozvoja obce Zemplínske Kopčany na roky 2016 - 2022

	ženy	11	0	1	0	-	4	16
	spolu	20	0	2	0	-	6	28
40 - 44	muži	11	1	2	0	-	2	16
	ženy	13	0	1	0	-	3	17
	spolu	24	1	3	0	-	5	33
45 - 49	muži	9	1	2	0	-	1	13
	ženy	12	0	1	0	-	1	14
	spolu	21	1	3	0	-	2	27
50 - 54	muži	14	2	1	0	-	3	20
	ženy	13	0	1	0	-	2	16
	spolu	27	2	2	0	-	5	36
55 - 59	muži	10	0	1	0	-	1	12
	ženy	8	0	0	0	-	2	10
	spolu	18	0	1	0	-	3	22
60 - 64	muži	2	0	0	0	-	1	3
	ženy	0	0	0	0	-	0	0
	spolu	2	0	0	0	-	1	3
65+	muži	0	0	0	0	-	0	0
	ženy	0	0	0	0	-	0	0
	spolu	0	0	0	0	-	0	0
Úhrn	muži	87	6	11	0	-	25	129
	ženy	86	0	6	0	-	27	119
	spolu	173	6	17	0	-	52	248
%		69,8	2,4	6,9	0	-	21	100
Z obyvateľstva v produktívnom veku podiel ekonomicky aktívnych								
Muži	-	-	-	-	-	-	-	68,3
Ženy	-	-	-	-	-	-	-	65,0
Spolu	-	-	-	-	-	-	-	66,7
Z obyvateľstva v poproduktívnom veku podiel ekonomicky aktívnych	-	-	-	-	-	-	-	0

Zdroj: ŠÚSR

Tab.9 Ekonomicky aktívne obyvateľstvo podľa pohlavia, dochádzky do zamestnania a odvetvia ekonomickej činnosti

Odvetvie ekonomickej činnosti	Ekonomicky aktívne osoby			
	muži	ženy	spolu	z toho dochádza do zamestnania
Zemplínske Kopčany				
Pestovanie plodín a chov zvierat, poľovníctvo a služby s tým súvisiace	10	6	16	9
Lesníctvo a ťažba dreva	1	1	2	0

Program rozvoja obce Zemplínske Kopčany na roky 2016 - 2022

Dobývanie kovových rúd	-	-	-	-
Iná ťažba a dobývanie	-	-	-	-
Výroba potravín	1	1	2	1
Výroba odevov	0	1	1	0
Výroba kože a kožených výrobkov	-	-	-	-
Spracovanie dreva a výroba výrobkov z dreva a korku okrem nábytku; výroba predmetov zo slamy a prúteného materiálu	4	1	5	1
Tlač a reprodukcia záznamových médií	0	1	1	0
Výroba chemikálií a chemických produktov	-	-	-	-
Výroba výrobkov z gumy a plastu	1	0	1	0
Výroba ostatných nekovových minerálnych výrobkov	2	0	2	2
Výroba a spracovanie kovov	2	0	2	0
Výroba kovových konštrukcií okrem strojov a zariadení	3	0	3	3
Výroba počítačových, elektronických a optických výrobkov	0	1	1	1
Výroba elektrických zariadení	1	1	2	1
Výroba strojov a zariadení i. n.	1	4	5	5
Výroba motorových vozidiel, návesov a prívosov	1	3	4	1
Výroba nábytku	0	1	1	0
Iná výroba	6	3	9	7
Oprava a inštalácia strojov a prístrojov	-	-	-	-
Dodávka elektriny, plynu, pary a studeného vzduchu	1	0	1	1
Zber, úprava a dodávka vody	2	1	3	2
Zber, spracúvanie a likvidácia odpadov; recyklácia materiálov, čistenie a odvod odpadových vôd	1	0	1	1
Výstavba budov	3	0	3	2
Inžinierske stavby	1	1	2	0
Špecializované stavebné práce	6	2	8	6
Veľkoobchod a maloobchod a oprava motorových vozidiel a motocyklov	4	1	5	2
Veľkoobchod, okrem motorových vozidiel a motocyklov	2	3	5	1
Maloobchod okrem motorových vozidiel a motocyklov	7	5	12	6
Pozemná doprava a doprava potrubím	13	4	17	16
Skladové a pomocné činnosti v doprave	2	1	3	1
Poštové služby a služby kuriérov	0	2	2	1
Ubytovanie	6	14	20	18
Činnosti reštaurácií a pohostinstiev	4	7	11	10
Informačné služby, telekomunikačné služby, nakladateľské činnosti	1	1	2	2
Finančné služby, okrem poistenia a dôchodkového zabezpečenia	1	1	2	2
Poistenie, zaistenie a dôchodkové zabezpečenie okrem povinného sociálneho poistenia	-	-	-	-
Činnosti v oblasti nehnuteľností	3	1	4	2
Vedenie firiem; poradenstvo v oblasti riadenia	-	-	-	-
Architektonické a inžinierske činnosti; technické testovanie a analýzy	1	1	2	2
Vedecký výskum a vývoj	-	-	-	-

Program rozvoja obce Zemplínske Kopčany na roky 2016 - 2022

Reklama a prieskum trhu	1	1	2	2
Ostatné odborné, vedecké a technické činnosti	-	-	-	-
Sprostredkovanie práce	3	1	4	4
Činnosti cestovných agentúr	0	1	1	1
Činnosti súvisiace s údržbou zariadení a krajinou úpravou	0	1	1	1
Administratívne, pomocné kancelárske a iné obchodné pomocné činnosti	1	0	1	1
Verejná správa a obrana; povinné sociálne zabezpečenie	10	8	18	12
Vzdelávanie	6	7	13	9
Zdravotníctvo	5	16	21	17
Starostlivosť v pobytových zariadeniach (rezidenčná starostlivosť)	0	2	2	2
Sociálna práca bez ubytovania	-	-	-	-
Športové, zábavné a rekreačné činnosti	-	-	-	-
Činnosti členských organizácií	-	-	-	-
Oprava počítačov, osobných potrieb a potrieb pre domácnosti	-	-	-	-
Ostatné osobné služby	2	5	7	6
Zamestnávateľ v zahraničí	-	-	-	-
Nezistené	9	7	16	4
Spolu	129	119	248	166

Zdroj: ŠÚSR

4 Hospodársky a ekonomický rozvoj

Polohou obce je väzba na blízkosť CHKO Latorica predurčuje sídlo k rozvoju širokého spektra aktivít v oblasti turizmu, rekreácie, služieb, malého a stredného podnikania. V katastrálnom území obce sa nachádza národná prírodná rezervácia Kopčianske slanisko (ID kód územia SKUEV0004) s rozlohou 8,7 ha. Nachádza sa v úvalovej depresii, západne od obce, pričom sa jedná o rovinný trávny pasienok s mierne zasolenými pôdami slancového typu na eolických sedimentoch. Pôdy tvoria černozeme. Na území je vyhlásený piaty stupeň ochrany. Územie obýva množstvo druhov živočíchov (najmä vzácne bezstavovce, plazy a vtáky) a taktiež sa tam vyskytuje množstvo významných slaniskových a ruderálnych druhov rastlín.

NPR Kopčianske slanisko je doposiaľ jediná známa lokalita halofytnej vegetácie v Potiskej nížine. Je tu veľký počet halofytov a rozsiahly rozvoj fytoocenózy slanistej stepi panónskej oblasti Artemisieto-Festucetum pseudovinae. Jeden z posledných zvyškov halofytnej vegetácie.

V obci prevláda vidiecke osídlenie. Vidiecke prostredie patrí medzi územie, ktoré si vyžaduje osobitnú ochranu a starostlivosť, pretože doterajší vývoj životných podmienok viedol k degradácii tejto časti sídelnej štruktúry.

Obec a obyvateľstvo, ktoré žije na tomto území predstavuje podstatný potenciál duchovného a hmotného bohatstva spoločnosti, ktorý má zmysel práve v tomto prostredí. Obec je prevážne monoštruktúrne orientovaná. Tradičné remeslá sú na ústupe, služby nie sú dostatočne rozvinuté.

4.1 Podnikateľská činnosť

Podnikateľská činnosť je charakterizovaná celkom 6 subjektmi, z toho sú 6 živnostníci. Sú to subjekty s nízkym počtom zamestnancov a samostatní živnostníci. Subjekty zamestnávajú 0 - 10 zamestnancov. Celková ekonomická situácia na území obce je na nízkej úrovni. Spolupráca s podnikateľmi je na prijateľnej úrovni. Program rozvoja obce sleduje predovšetkým podporu malého podnikania.

4.2 Priemyselná činnosť

V oblasti priemyslu podnikajú na území obce 2 podnikatelia v stavebnej činnosti. Na území obce sa nenachádzajú nerastné suroviny, ktoré by podporili rozvoj z miestnych zdrojov. Priemysel nemá potrebné zázemie v obci do budúcnosti.

4.3 Ostatná činnosť

Poľnohospodársku výrobu v obci zabezpečuje jeden subjekt, ktorého činnosť je zameraná na pestovanie obilnín, strukovín a olejnatých semien. V obci sú 2 remeselníci, ktorí sa zameriavajú na elektroinštalačné odvetvie. Celkovú situáciu v oblasti poľnohospodárstva je možno charakterizovať ako úpadkovú. Do programu obce je však vhodné zahrnúť podporu tradičného poľnohospodárstva s väzbou na aktivity mikroregiónu Laborecká niva v oblasti agroturistiky resp. cykloturistiky. Jeden podnikateľský subjekt sa na území obce zaoberá maloobchodom.

4.4 Zamestnanosť

Nezamestnanosť v obci nedosahuje priemerné hodnoty SR a je v súčasnosti na úrovni 16 %. Väčšina obyvateľov pracuje v priemysle a službách, málo v poľnohospodárstve (napriek poľnohospodárskej tradícii v obci). Relatívne priaznivá je situácia vo vekovej štruktúre (85% produktívny a 5% predproduktívny). Existuje tu síce voľná pracovná sila, ale neexistuje v blízkosti dopyt. Kvalifikovaná sila je priemerná. Vysokoškolsky vzdelaní ľudia odchádzajú do väčších miest a zahraničia. Ľudský potenciál obce pre ďalší rozvoj obce je možno využiť len v širšom rámci (blízkosť Maďarskej hranice, na úrovni rozvoja mikroregiónu).

5 Technická infraštruktúra a bývanie

Infraštruktúra

Obec je napojená na niektoré základné siete vodovod, plyn, elektrina v dobrom technickom stave. Kanalizácia v obci nie je vybudovaná. Okolo obce sa nachádzajú regionálne koridory technickej infraštruktúry. Rozvoj obce možno v menšej miere očakávať v súvislosti s výstavbou diaľničného prepojenia (D1) smerujúceho k hranici s Ukrajinou. Vodovodná sieť s pitnou vodou

v dĺžke 1,1 km s 95% podielom napojenia je v dobrom stave. Zbytok využíva vlastné studne. Elektrické rozvody s trafostanicami sú vedené vzdušne, v súčasnosti vo vyhovujúcom stave. V budúcnosti sa predpokladá uloženie elektrického vedenia do zeme. Celá obec je plynofikovaná. Komunikačné siete (telefónne) sú vedené vzduchom. Miestny rozhlas je v nevyhovujúcom stave. Z pohľadu záujmu obyvateľstva o nové spojenia, ako aj možnosťami spolupráce v rámci mikroregiónu a využívania komunikačnej siete internetu má program zahrnúť aj riešenie týchto problémov.

Doprava

Dopravné spojenie je nevyhovujúce, funguje doprava do blízkeho okolia. Obcou prechádza cesta 3. triedy smerujúca z obce Budkovce, cez Zemplínske Kopčany až do obce Veľké Raškovce, kde sa napája na cestu 2. triedy spájajúcu v smere východ (hranica s Ukrajinou) - západ (sídlo kraja Košice). Dopravné napojenie na okresné mestá Michalovce a Trebišov ako aj mestá v okolí (Vojany, Veľké Kapušany) je nedostatočné. Najbližšia železničná zastávka sa nachádza v obci Budkovce, vzdialenej 5,5 km od obce Zemplínske Kopčany. Najbližšie letisko sa nachádza 72 km od obce, v sídle kraja (mesto Košice). Prechod cez štátnu hranicu s Ukrajinou sa nachádza 27 km (Veľké Slemence) od obce, prechod s Poľskou republikou (Vyšný Komárnik) 111 km a najbližší prechod štátnej hranice s Maďarskou republikou vo vzdialenosti 35 km od obce Zemplínske Kopčany.

Bývanie

Väčšina obyvateľov býva v rodinných domoch. Celkový počet domov je 81 z toho je 3 neobývaných. Konštrukčný stav bytov nie je známy. V súčasnosti je malý záujem o výstavbu domov. Táto oblasť je v centre pozornosti stratégie obce. Obec sa snaží pomáhať mladým, ktorí sa rozhodnú pre výstavbu rodinného domu. Stav domov je vyhovujúci. Snahou obce je zvýšiť kvalitu bývania v rodinných domoch.

Tab.10 Prehľad technickej infraštruktúry v obci

Druh technickej infraštruktúry	Jednotka, súčasný stav	
Pošta	ÁNO/NIE	ÁNO
Káblková televízia	ÁNO/NIE	NIE

Program rozvoja obce Zemplínske Kopčany na roky 2016 - 2022

Verejný vodovod	Pokrytie v %	100
Vlastný zdroj pitnej vody	Názov + výdatnosť	Starina
Verejná kanalizácia - dažďová	Pokrytie v %	NIE
Kanalizačná sieť napojená na ČOV	Pokrytie v %	NIE
Verejné studne	Počet	ÁNO (2 ks)
Vodojemy	Počet + objem	NIE
Pramene pitnej vody	Počet + výdatnosť	NIE
Rozvodná sieť plynu	Pokrytie v %	100
Typ pripojenia na Internet (ÁNO/NIE)	ISDN	
	DSL	
	GPRS	
	Bezdrôtové pripojenie	ÁNO
	EDGE	ÁNO
Verejný internet	ÁNO/NIE	NIE
Priemyselná zóna - výrobná	Počet firiem	NIE
Priemyselná zóna - skladové hospodárstvo	Skladová plocha	NIE
Skládka TKO	ÁNO/NIE	NIE (kompostovisko)
Separovaný zber	ÁNO/NIE	ÁNO
Zberný dvor pre separovaný odpad	ÁNO/NIE	NIE
Kompostovisko	ÁNO/NIE	ÁNO
Cintorín	Počet	ÁNO (1)
Dom smútku	Počet	ÁNO (1)

Zdroj: Obec Zemplínske Kopčany

Tab.11 Prehľad domového a bytového fondu

	Domy	Neobývané domy	Byty	Neobývané byty
Počet	81	0	0	0

Zdroj: Obec Zemplínske Kopčany

6 Školstvo, sociálna a zdravotná starostlivosť

Základnú zdravotnú starostlivosť poskytuje zdravotné stredisko v obci Budkovce vzdialené 5 km a odbornejšiu v sídlach okresov v mestách Michalovce a Trebišov, kde sú situované aj siete lekární. Obec nemá žiadne účelové zariadenie sociálnej starostlivosti, ale do budúcnosti sa so spustením prevádzky denného stacionára. Zdravotný stav obyvateľstva nevybočuje z rámca priemeru.

Základné školstvo nie je v obci zastúpené. Deti v predškolskom veku zväčša navštevujú materskú školu v obci Slavkovce. Obec uvažuje v dlhodobom horizonte vybudovať materskú školu. Školopovinné deti a mládež navštevujú základné školy v obci Budkovce a v meste Michalovce. Vzhľadom na zvýšenie vzdelanosti občanov obce, je záujmom obce zabezpečiť vzdelávanie dospelých v spolupráci s ÚPSVaR SR.

Obec má obchodnú a obslužnú vybavenosť na úrovni primeranej jej veľkosti. Zastúpené sú tu hlavne potraviny, drogistický tovar. V oblasti služieb sa nachádza na území obce prevádzka s rozličným tovarom. Obchodná sieť a služby v súčasnosti postačujú. Chýbajúce služby obyvateľstvo využíva v neďalekých obciach prípadne v obci Budkovce a mestách Michalovce a Trebišov. Pri rozvoji cestovného ruchu v rámci aktivít je potrebné uvažovať o modernizácii súčasnej štruktúry ako aj s rozšírením služieb.

7 Kultúra, šport a rekreácia

V obci sa nachádza budova obecného úradu a kultúrno-spoločenská miestnosť, ktorá sídli v prenajatej budove, ktorá je vo vlastníctve rímsko-katolíckej cirkvi. Snahou obce je vybudovať multifunkčné ihrisko pre zlepšenie kultúrno - spoločenského vyžitia občanov.

Obec má udržiavané ale už nevyhovujúce futbalové ihrisko bez infraštruktúry. Obecný úrad si vyžaduje rekonštrukciu alebo novšiu budovu nakoľko súčasná budova bola postavená v povojnových rokoch. Výhodou obce je priaznivá situácia v oblasti kriminality. Do budúcnosti je vhodné zakomponovať zariadenia pre očakávané aktivity v agroturistike resp. cykloturistike.

V obci sú evidované kultúrne pamiatky:

- Rímsko-katolícky kostol Nanebovzatia Panny Márie postavený v roku 1795 - pred 16. stor. postavili v Zemplínskych Kopčanoch kostol, ktorý koncom 17. stor. nahradil kostol nový. V roku 1795 v Kopčanoch začali s výstavbou ďalšieho kostola a to pre miestnu rímskokatolícku farnosť. Tento kostol je do dnešných dní jednou z dominant obce a zároveň nehnuteľnou historickou pamiatkou.
- Kostol reformovanej kresťanskej cirkvi, postavený v 18. storočí (<http://www.pamiatkynaslovensku.sk/zemplinske-kopcany-kalvinsky-kostol>), ktorý bol v roku 1900 rozšírený o vežu a prefasádovaný v pseudorománskom slohu. Jednopriestorová stavba s polkruhovým uzáverom na spôsob tolerančných kostolov tvorí jadro sakrálneho objektu, ku ktorému bola pristavaná mohutná veža, členená nárožnými pilastrami, kordónovými rímsami a zuborezovým vlysom. Zakončená je ihlancovou strechou. Vnútorne zariadenie pochádza z čias rekonštrukcie a rozšírenia kostola.

8 Životné prostredie

Stav životného prostredia obce možno charakterizovať ako neuspokojúci. Územie narúšajúvonkajšie zdroje. Skúmané územie je v ohrozenej oblasti životného prostredia SR. Rozhodujúcimi znečisťovateľmi všetkých zložiek je najmä EVO Vojany. Úroveň životného prostredia v tejto časti je zaradená do III. triedy narušeného prostredia.

EVO Vojany prevádzkuje zariadenie EVO1, ktoré pozostáva zo 6-tich blokov na pevné palivo a zariadenia EVO2, ktoré pozostáva taktiež zo 6-tich blokov, ale na plynné a kvapalné palivo. Vyššie uvedené bloky emitujú nasledovné základné znečisťujúce látky (ZL): TZL, SO₂, NO_X, SUMA C. Najväčšie množstvo týchto látok produkujú bloky EVO1. Na kvalitu ovzdušia má vplyv smer emisií z komínov, ktorý závisí od meteorologických podmienok, hlavne od smeru prevládajúcich vetrov. Ďalšími znečisťovateľmi sú Slovnaft a vplyv prostredia z ciest.

Primerané podmienky sú v oblasti hluku a pôdy. Pozornosť pre zlepšenie si zasluhuje skultúrnenie obce úpravou okolia rodinnej zástavby s výsadbou zelene, výstavbou chodníkov a využitie voľných plôch. Prostredie poskytuje možnosti pre rozvoj agroturistiky založenom na tradičnom poľnohospodárstve. Obec nemá na svojom území riadenú skládku tuhého odpadu. Odpad je zabezpečený odvozom a uložením na skládku. Separovaný zber sa v obci vykonáva. Obec má nelegálne skládky odpadu.

Zásobovanie obyvateľstva pitnou vodou je zabezpečené verejným vodovodom. Keďže nemá obec vybudovanú kanalizačnú sieť je odvádzanie a zneškodňovanie odpadových vôd a tekutého komunálneho odpadu z domácnosti a objektov občianskeho vybavenia riešené vypúšťaním do žúmp, ktoré nie sú vyhovujúce.

Hlavným problémom je dostavba kanalizácie, táto problematika je v centre pozornosti programu rozvoja, ďalším zameraním je účinný separovaný zber. Cez obec, resp. okolím obce prechádzajú líniové stavby plynovod a obecný vodovod. Určitý druh ochrany územia by si zasluhovalo práve v spojení s uvažovaným rozvojom agroturistiky.

9 Realizovaný rozvoj a finančná analýza obce

Tab. 12 Realizované investície, projekty a aktivity za posledných 5 rokov

Názov projektu, aktivity, investície	Zvýšenie prevencie kriminality v obci Zemplínske Kopčany - vybudovanie kamerového systému
Podporil	MV SR
Výška prípadného spolufinancovania	2929
Rok	2016
Rozpočtový náklad	17575
Názov projektu, aktivity, investície	Zvyšovanie energetickej účinnosti v Obecnom dome Zemplínske Kopčany
Podporil	Environmentálny fond SR
Výška prípadného spolufinancovania	2520,43
Rok	2016
Rozpočtový náklad	52929,04
Názov projektu, aktivity, investície	Rekonštrukcia Obecného domu
Podporil	MF SR
Výška prípadného spolufinancovania	1500
Rok	2017
Rozpočtový náklad	15000

Zdroj: Obec Zemplínske Kopčany

Hodnotenie doterajšieho rozvoja hlavne zo zameraním na integrovaný prístup, vrátane popisu využitia vonkajších zdrojov, napr. fondov EÚ, štátneho rozpočtu, súkromné zdroje a ďalších nástrojov: Obec realizovala projekt „Rekonštrukcia verejného osvetlenia“ za pomoci finančných prostriedkov z EÚ.

Obec realizovala viacero investičných aj neinvestičných projektov rozvoja. Štruktúra projektov je rôznorodá. Hodnotenie využitia externých zdrojov:

Využitie EÚ zdrojov: výborné, **priemerné**, slabé, žiadne

Využitie štátnych zdrojov: **výborné**, priemerné, slabé, žiadne

Využitie iných zdrojov: výborné, priemerné, slabé, **žiadne**

Využitie regionálnych zdrojov (NSK a pod.): výborné, **priemerné**, slabé, žiadne

Program rozvoja obce Zemplínske Kopčany na roky 2016 - 2022

Tab. 13 Domáce a zahraničné zdroje v EUR

Domáce zdroje		
Štátne zdroje	Rok	Štátne zdroje (z MF SR)
Podielové dane z príjmov právnických osôb	2014	
	2015	
	2016	
Podielové dane z príjmov fyzických osôb	2014	54092,56
	2015	65748,55
	2016	74564,19
Cestná daň	2014	
	2015	
	2016	
Dotácia na samosprávne funkcie obcí	2014	
	2015	
	2016	
Iné štátne zdroje (Environmentálny fond, štátne fondy ministerstiev /PRO SLOVAKIA,.../ a pod.)	2014	
	2015	
	2016	52929,04
Štátne zdroje spolu	2014	54092,56
	2015	
	2016	
Obecné zdroje	Rok	Rozpočet obce
Daň z nehnuteľností právnických osôb	2014	
	2015	
	2016	
Daň z nehnuteľností fyzických a právnických osôb	2014	
	2015	
	2016	
Miestne poplatky	2014	
	2015	
	2016	
Správne poplatky	2014	
	2015	
	2016	

Program rozvoja obce Zemplínske Kopčany na roky 2016 - 2022

Zdroje z predaja a prenájmu	2014	
	2015	
	2016	
Zdroje z podnikateľskej činnosti	2014	
	2015	
	2016	
Obecné zdroje spolu	2014	
	2015	
	2016	
Dary a sponzorské príspevky	Rok	Výška
Dary a sponzorské príspevky	2014	
	2015	
	2016	
Domáce zdroje spolu	2014	
	2015	
	2016	

Zdroj: Obec Zemplínske Kopčany

Zahraničné zdroje	
Rok	Štrukturálne fondy EÚ a programy Európskej komisie
2014	
2015	
2016	
Rok	Iné zahraničné finančné mechanizmy (Švajčiarsky, Nórsky fin. mech., a pod.)
2014	
2015	
2016	
Rok	Bilaterálna a multilaterálna cezhraničná spolupráca (HU-SK, CentralEurope, ENPI, SoutheastEurope, INTERREG, INTERACT, a pod.)
2014	
2015	
2016	

Program rozvoja obce Zemplínske Kopčany na roky 2016 - 2022

Rok	Iné zahraničné zdroje
2014	
2015	
2016	
Rok	Zahraničné zdroje spolu
2014	
2015	
2016	

Zdroj: Obec Zemplínske Kopčany

Zahraničné a domáce zdroje použité na rozvoj obce Zemplínske Kopčany	
2012	0
2013	0
2014	0

Zdroj: Obec Zemplínske Kopčany

10 SWOT analýza obce

Analýza silných a slabých stránok sleduje súčasný stav z hľadiska vnútorných faktorov, odhaľuje, čo je v obci pozitívne a negatívne. Silnou stránkou obce sú jej prirodzené dispozície a akákoľvek konkurenčná výhoda. Slabou stránkou je to, čo obci chýba, alebo čo sa robí nedostatočne v porovnaní s inými. Analýza príležitostí a ohrození sa zameriava na budúci rozvoj obce z hľadiska vonkajších faktorov, určuje možnosti rozvoja a riziká, s ktorými treba rátať. Príležitosťou obce je akýkoľvek pozitívny trend, ktorý môže byť impulzom pre jej ďalší rozvoj v prípade, že sa nájdu zdroje na jeho realizáciu a bude oň záujem. Ohrozením obce sú akékoľvek nevýhodné trendy alebo smery vývoja na úrovni miestnej ale aj regionálnej, národnej či celosvetovej, ktoré ju v negatívnom smere ovplyvňujú. Syntéza výsledkov analýzy SWOT porovná vonkajšie hrozby a príležitosti s vnútornými silnými a slabými stránkami. Ich kombináciou a prienikom vznikne stratégia ako vyvažujúci faktor, ktorý uvedie obec do súladu s jej okolím.

SWOT analýza

Silné stránky	Slabé stránky
<ul style="list-style-type: none">• kvalitné životné prostredie a dobré prírodné podmienky,• kladný prístup predstaviteľov samosprávy, štátnej správy, tretieho sektora k rozvojovým aktivitám v obci,• výhodná geografická poloha v rámci regiónu i Košického samosprávneho kraja,• výhodná poloha obce v regionálnom záujme pre rozvoj cestovného ruchu, turistiky a agroturistiky,• výborná spolupráca s okolitými obcami,• kultúrne dedičstvo,• bezpečnosť obce,	<ul style="list-style-type: none">• slabá osвета,• nedostatočná základná infraštruktúra (preťaženosť komunikácií prechádzajúcich obcou, absencia prístupových komunikácií a kanalizačnej siete, ...),• nedostatočná kvalifikovaná pracovná sila (odliv), slabnuci ľudský kapitál,• nedostatok športovísk,• nedostatočne využité dané prostredie pre cestovný ruch, turistiky, agroturistiky,• neriešenie rómskej problematiky,• čiastočný nezájum obyvateľstva o rozvoj obce,

Program rozvoja obce Zemplínske Kopčany na roky 2016 - 2022

<ul style="list-style-type: none">• voľné plochy pre rozvoj drobného priemyslu a zavádzanie nových výrobných odborov, výstavba IBV, zóny oddychu, športový areál,• výborné vzťahy medzi obyvateľmi obce rôznej národnosti.	<ul style="list-style-type: none">• nedostatok voľných finančných zdrojov určených na rozvoj obce,• sociálna starostlivosť,• nevyhovujúci stav informačnej infraštruktúry.
Príležitosti	Ohrozenia
<ul style="list-style-type: none">• využívanie fondov z EU na dobudovanie a modernizáciu občianskej infraštruktúry, environmentálnej a poľnohospodárskej infraštruktúry a infraštruktúry cestovného ruchu,• dobudovanie kanalizácie,• rozvoj podnikania a zamestnanosti,• rozvoj cestovného ruchu.	<ul style="list-style-type: none">• nedostatok finančných prostriedkov na rozvoj obce,• nevysporiadané vlastnícke vzťahy,• odliv kvalifikovanej pracovnej sily,• nedostatočné partnerstvá,• nedostatočný rozvoj športu,• rast nezamestnanosti.

11 Sumárne vyhodnotenie komunikácie s verejnosťou

Cenným vstupom pri tvorbe Programu rozvoja obce boli aj podnety a spätná väzba z komunikácie s verejnosťou na základe spracovaného dotazníka zverejneného na web stránke obce Zemplínske Kopčany ako aj v tlačenej podobe na obecnom úrade. Obyvatelia sa mohli vyjadriť k 16 okruhom otázok. Bol vytvorený priestor, kde mohli uviesť vlastné aktivity, ktoré im v preddefinovaných možnostiach chýbali, resp. pridať komentár/názor k už existujúcim (tzv. otvorené otázky).

Prieskum prebiehal v mesiacoch január až apríl 2017. Dotazník vyplnilo 65 respondentov, z čoho bolo 37 žien a 28 mužov. V rámci vekovej štruktúry prevládali osoby vo veku – 30 – 65 rokov. Ako zamestnanecký pomer uvádzali respondenti v najväčšej miere že sú zamestnanci alebo dôchodcovia.

Zoznam oblastí ku ktorým sa obyvatelia vyjadrovali:

- Bývanie,
- Zdravotné služby,
- Sociálne služby,
- Zamestnanosť,
- Cestovný ruch,
- Kultúra,
- Školstvo,
- Životné prostredie,
- Bezpečnosť v obci,
- Doprava.

V rámci odpovedí je možné konštatovať, že väčšina respondentov je skôr spokojná so situáciou v obci kde žije, pracuje, ako miestom pre život, prácu, zábavu, výchovu detí, či prežitie staroby. Veľmi nízka spokojnosť sa prejavila v oblasti infraštruktúry a to konkrétne sa jedná o chodníky, zdravotné služby, sociálne služby, technický stav zastávok autobusu, zimná údržba

komunikácií, telekomunikačná sieť, internetová sieť, v obci. Obyvatelia obce sledujú najviac dianie v obci prostredníctvom oznamov na úradnej tabuli ale aj na internetovej stránke obce. Respondenti by privítali viac kultúrnych akcií v podobe, oslavy obce, tematické podujatia v návaznosti na ľudové tradície, vzdelávacie akcie v obci ako napríklad včelársky, ovocinársky, varenie, pečenie, počítačové kurzy pre širokú verejnosť. Kvalitu životného prostredia v obci hodnotia respondenti skôr s vysokou spokojnosťou. Veľmi pozitívnym zistením je, že až 80% opýtaných separuje odpad. Čo sa týka dopravy a dopravnej dostupnosti sú opýtaní nespokojní. V rámci bezpečnosti obce môžeme skonštatovať, že väčšina opýtaných sa cíti v obci skôr bezpečne. Medzi najväčšie problémy obce podľa opýtaných patria: nedostatok pracovných miest, úroveň kriminality, nedostatočná vybavenosť obchodmi a službami, nedostatok možností trávenia voľného času, staré nevyhovujúce detské ihriská, chýbajúca kanalizácia. Medzi najväčšie pozitíva podľa respondentov patria: porozumenie medzi občanmi, ústretovosť vedenia obce a jej zamestnancov, poloha a prírodné podmienky v obci. V otvorenej otázke čo najviac chýba obyvateľom obce respondenti odpovedali rôzne, no najviac rezonovali odpovede: oddychová zóna, zeleň v obci, cukráreň, lekáreň, predajňa mäsa, denné centrum. Pre rozvoj vidieckeho cestovného ruchu by podľa opýtaných prispela publikácia o obci Zemplínske Kopčany. Podľa opýtaných by malo byť vybudované: dobudovaná kanalizácia, chodníky miestne komunikácie, multifunkčné a detské ihrisko. Zrekonštruované a opravené by mali byť: budova obecného úradu, materská škola, autobusové zastávky. Odstrániť by sa mali čierne skládky.



Program rozvoja obce Zemplínske Kopčany 2016 – 2020 (2022)



Obec Zemplínske Kopčany

Strategická časť
Programová časť
Realizačná a časť
Finančná časť

1 Strategická časť

Strategická časť Programu rozvoja obce Zemplínske Kopčany má za cieľ sformulovať strednodobé rozvojové ciele obce a navrhnúť intervenčnú logiku stratégie. Strategická časť Programu rozvoja obce obsahuje víziu, strategický cieľ a opatrenia, ktoré chce obec dosiahnuť pri zohľadnení jej vnútorných špecifik a rešpektovaní princípov regionálnej politiky v záujme dosiahnutia vyváženého udržateľného rozvoja územia.

Táto časť obsahuje:

- víziu územia obce Zemplínske Kopčany,
- formuláciu a návrh stratégie,
- výber a popis strategického cieľa a špecifických cieľov v jednotlivých prioritách

Pri sformulovaní vízie, stratégie a cieľov obce sa vychádza z aktuálne schválených strategických dokumentov na národnej úrovni pri zohľadnení celoeurópskej stratégie s názvom Stratégia Európa 2020.

Základom Stratégie Európa 2020 sú 3 navzájom sa doplňujúce priority, a to:

- **Inteligentný rast:** vytvorenie hospodárstva založeného na znalostiach a inovácii
- **Udržateľný rast:** podporovanie ekologickejšieho a konkurencieschopnejšieho hospodárstva, ktoré efektívnejšie využíva zdroje
- **Inkluzívny rast:** podporovanie hospodárstva s vysokou mierou zamestnanosti, ktoré zabezpečí sociálnu a územnú súdržnosť

Na základe vyššie uvedených priorít si EÚ stanovila do roku 2020 päť hlavných cieľov, ktoré chce dosiahnuť, a to:

- miera zamestnanosti obyvateľov vo veku 20-64 rokov by mala dosiahnuť 75 %,
- úroveň investícií do výskumu a vývoja by mala dosiahnuť 3 % HDP EÚ,
- je potrebné dosiahnuť ciele „20/20/20“ v oblasti klímy/energie (vrátane zvýšenia záväzku, pokiaľ ide o zníženie emisií na 30 %, ak budú vhodné podmienky),
- podiel ľudí, ktorí predčasne ukončia školskú dochádzku, by sa mal znížiť pod 10 % a minimálne 40 % mladých ľudí by malo mať vysokoškolské vzdelanie,
- 20 miliónov menej ľudí by malo byť ohrozených chudobou

Pre obdobie rokov 2015-2020 s výhľadom do roku 2022 si obec Zemplínske Kopčany stanovila víziu, ktorá má napomôcť k dosiahnutiu vyššie stanovených cieľov EÚ.

Vízia: Vytvorenie predpokladov pre systematické zlepšovanie životných podmienok a úrovne obyvateľstva v obci, ktoré prinesú trvalo udržateľný rozvoj obce využívajúc pritom bohatý prírodno-historický potenciál s minimálnym dopadom na životné prostredie.

Pre stanovenie strategického cieľa obce Zemplínske Kopčany sa vychádza z Národnej stratégie regionálneho rozvoja SR, ktorá je v súlade s inými strategickými a koncepčnými dokumentmi v oblasti politiky súdržnosti nadväzuje na Partnerskú dohodu SR na roky 2014–2020, v oblasti územného rozvoja je stratégia koordinovaná s Koncepciou územného rozvoja Slovenska.

Stanovenie strategického cieľa obce sa opiera o východiskový stav definovaný v Národnej stratégii regionálneho rozvoja SR a o princípy zásadného smerovania v prioritných oblastiach. Národná stratégia regionálneho rozvoja SR stanovuje 4 strategické ciele pre Košický kraj, ktorými sú:

1. vytvorenie hospodárstva založeného na znalostiach a inovácii,
2. podporovanie ekologickejšieho a konkurencieschopnejšieho hospodárstva, ktoré efektívne využíva zdroje,
3. podporovanie hospodárstva s vysokou mierou zamestnanosti, ktoré zabezpečí sociálnu a územnú súdržnosť,

4. zvýšiť mieru zamestnanosti obyvateľstva KSK vo veku 20 - 64 rokov z 58% v roku 2011 min. na 65% v roku 2020.

Strategický cieľ obce Zemplínske Kopčany: „Vytvoriť vhodné podmienky pre zvýšenie konkurencieschopnosti obce, zabezpečenie zlepšenia kvality života obyvateľov a zabezpečenie trvalo udržateľného rozvoja obce s dôrazom na možný rozvojový potenciál reflektujúc pritom strategické ciele Košického samosprávneho kraja.“

Pre naplnenie stanovenej vízie obce boli definované štyri prioritné oblasti (priorita):

- Rast zamestnanosti a kvality ľudských zdrojov
- Dobudovanie infraštruktúry v obci a zlepšenie stavu životného prostredia v obci
- Zvýšenie kvality spoločenského a kultúrneho prostredia a propagácia obce
- Podpora obecnej ekonomiky

Tab. 14 Priority, špecifické ciele a opatrenia - Priorita 1

Priorita 1 – Rast zamestnanosti a kvality ľudských zdrojov	
Špecifický cieľ 1: Zlepšiť podmienky rozvoja ľudských zdrojov a efektívnosť výkonu verejnej správy	Špecifický cieľ 2: Zlepšiť podmienky v oblasti sociálnych služieb a komunity
<p>Opatrenie 1.1 Zabezpečenie podmienok pre kvalitné vzdelávanie</p> <p>Opatrenie 1.2 Zabezpečenie odbornej pripravenosti zamestnancov a poslancov obecného úradu</p> <p>Opatrenie 1.3 Zvýšenie efektívnosti verejnej správy a služieb</p> <p>Opatrenie 1.4 Tvorba a aktualizácia strategických dokumentov obce</p>	<p>Opatrenie 1.5 Podpora poskytovania sociálnych a komunitných služieb</p> <p>Opatrenie 1.6 Integrácia MRK</p>

Tab. 15 Priority, špecifické ciele a opatrenia - Priorita 2

Priorita 2 – Dobudovanie infraštruktúry v obci a zlepšenie stavu životného prostredia	
Špecifický cieľ 3: Rozvoj a obnova obce so zameraním na technickú infraštruktúru	Špecifický cieľ 4: Zlepšenie podmienok v oblasti životného prostredia a ochrana pred povodňami

Program rozvoja obce Zemplínske Kopčany na roky 2016 - 2022

<p>Opatrenie 2.1 Zlepšenie základnej infraštruktúry</p> <p>Opatrenie 2.2 Skvalitnenie a rozšírenie občianskej vybavenosti</p>	<p>Opatrenie 2.3 Zníženie energetickej náročnosti verejných budov</p> <p>Opatrenie 2.4 Skvalitnenie podmienok v oblasti odpadového hospodárstva</p> <p>Opatrenie 2.5 Zlepšenie podmienok v rámci protipovodňových aktivít v obci</p>
---	---

Tab. 16 Priority, špecifické ciele a opatrenia - Priorita 3

Priorita 3 – Zvýšenie kvality spoločenského a kultúrneho prostredia a propagácie obce
Špecifický cieľ 5: Zlepšiť podmienky pre kultúru a bezpečnosť v obci
<p>Opatrenie 3.1 Skvalitnenie podmienok pre kultúrne podujatia a šport</p> <p>Opatrenie 3.2 Zvýšenie bezpečnosti v obci</p> <p>Opatrenie 3.3 Podpora a propagácia obce a regiónu</p>

Tab. 17 Priority, špecifické ciele a opatrenia - Priorita 4

Priorita 4 – Podpora obecnej ekonomiky
Špecifický cieľ 6: Zlepšiť podmienky pre rozvoj miestnej ekonomiky a CR
<p>Opatrenie 4.1 Podpora rozvoja ekonomických činností</p> <p>Opatrenie 4.2 Podpora cestovného ruchu v obci</p>

2 Programová časť

Programová časť Programu rozvoja obce Zemplínske Kopčany nadväzuje na analytickú a strategickú časť a obsahuje zoznam opatrení a projektov/aktivít a ukazovateľov na zabezpečenie realizácie Programu rozvoja obce. Programová časť obsahuje podrobnejšie rozpracovanie strategického cieľa a špecifických cieľov vo všetkých štyroch prioritných oblastiach, tak aby sa naplnila stanovená vízia obce Zemplínske Kopčany na roky 2016 -2020 s výhľadom do roku 2022, a to: „**Vytvorenie predpokladov pre systematické zlepšovanie životných podmienok a úrovne obyvateľstva v obci, ktoré prinesú trvalo udržateľný rozvoj obce využívajúc pritom bohatý prírodno-historický potenciál s minimálnym dopadom na životné prostredie**“.

Vypracovanie programovej časti je v súlade s odporúčanou metodikou a zahŕňa nasledovné činnosti:

1. Navrhnuté projekty a aktivity na dosiahnutie opatrení definovaných v strategickú časť (tabuľka priority, špecifických cieľov a opatrení).
2. Na návrhoch projektových zámerov a aktivít sa podieľali strategickí partneri, prizvané organizácie a odsúhlasili poslanci obecného zastupiteľstva.
3. Pracovná skupina stanovila pre jednotlivé projekty a aktivity sumárny zoznam ukazovateľov, ktorý je potrebný hlavne k monitorovaniu a hodnoteniu PRO.
4. Riadiaci tím stanovil termíny realizácie projektov a odhadovanú výšku nákladov potrebných na ich realizáciu.

Tab. 18 Opatrenia, aktivity, ukazovatele - Priorita 1

Priorita č. 1		Rast zamestnanosti a kvality ľudských zdrojov
Opatrenie č. 1.1		Zabezpečenie podmienok pre kvalitné vzdelávanie
Aktivita	1.1.1	Riešenie problematiky hygieny a dochádzky obyvateľov zo sociálne slabších rodín
	1.1.2	Poskytovanie finančných prostriedkov na školskú záujmovú činnosť
	1.1.3	Finančný príspevok pre žiakov MŠ a ZŠ na rôzne kultúrne, športové a spoločenské súťaže a aktivity

Program rozvoja obce Zemplínske Kopčany na roky 2016 - 2022

Opatrenie č. 1.2		Zabezpečenie odbornej pripravenosti zamestnancov a poslancov obecného úradu
Aktivita	1.2.1	Materiálno-technické zabezpečenie poslancov obecného zastupiteľstva (literatúra, počítač, materiály a pod.)
	1.2.2	Zabezpečenie účasti poslancov na odborných seminároch, školeniach a prezentáciách v súvislosti s výkonom funkcie vo verejnej správe
	1.2.3	Zabezpečenie účasti zamestnancov na odborných seminároch, školeniach a prezentáciách
Opatrenie č. 1.3		Zvýšenie efektívnosti verejnej správy a služieb
Aktivita	1.3.1	Elektronizácia služieb - e-government (občania, podnikatelia, inštitúcie) napr. digitalizácia hrobových miest
	1.3.2	Zavádzanie aplikácií pre mobilné telefóny pre zlepšenie dostupnosti a efektívnosti samosprávy (SMS parkovanie, dianie v obci, odkazprestarostu)
Opatrenie č. 1.4		Tvorba a aktualizácia strategických dokumentov obce
Aktivita	1.4.1	Aktualizácia Územného plánu obce
	1.4.2	Monitoring a aktualizácia Programu rozvoja obce
	1.4.3	Aktualizácia VZN a smerníc v rámci platnej legislatívy
Opatrenie č. 1.5		Podpora poskytovania sociálnych a komunitných služieb
	1.5.1	Podpora aktivít v oblasti starostlivosti o zdravie a výživu seniorov (príspevok obce na stravovanie dôchodcov)
	1.5.2	Podpora obyvateľstva v sociálnej núdzi (dávkou sociálnej pomoci a hmotnej núdze)
	1.5.3	Podpora činností v rámci aktívneho nástroja znižovania nezamestnanosti (aktivačné práce)
	1.5.4	Zabezpečovanie opatrovateľskej služby v obci
	1.5.5	Vytvorenie sociálneho podniku (podpora znevýhodnených skupín obyvateľstva a MRK)
Opatrenie č. 1.6		Integrácia MRK
Aktivita	1.6.1	Aktivity zamerané na prácu s MRK - zvyšovanie vzdelanostnej úrovne, zníženie nezamestnanosti a zvyšovanie hygienických návykov
	1.6.2	Terénna sociálna práca
Merateľný ukazovateľ	1.1.1	Zlepšenie stavu dochádzky a hygieny v predškolských a školských zariadeniach
	1.1.2	Zabezpečenia školská záujmová činnosť v obci
	1.1.3	Počet zrealizovaných príspevkov
	1.2.1	Počet zakúpených pomôcok
	1.2.2	Počet absolvovaných podujatí
	1.2.3	Počet absolvovaných školení
	1.3.1	Počet elektronických služieb
	1.3.2	Počet zavedených aplikácií
	1.4.1	Vypracovaný dokument

Program rozvoja obce Zemplínske Kopčany na roky 2016 - 2022

Monitorovanie	1.4.2	Monitorovacia správa
	1.4.3	Počet aktualizovaných VZN, smerníc, dokumentov
	1.5.1	Počet príspevkov na stravu
	1.5.2	Počet poskytnutých dávok
	1.5.3	Počet zapojených uchádzačov
	1.6.1	Počet aktivít
	1.6.2	Počet sociálnych pracovníkov a asistentov v terénnej sociálnej práci
	1x ročne	

Tab. 19 Opatrenia, aktivity, ukazovatele - Priorita 2

Priorita č. 2		Dobudovanie infraštruktúry v obci a zlepšenie stavu životného prostredia v obci
Opatrenie č. 2.1		Zlepšenie základnej infraštruktúry
Aktivita	2.1.1	Dobudovanie základnej technickej infraštruktúry (vodovod, kanalizácia, inžinierske siete, plyn)
	2.1.2	Vybudovanie, rekonštrukcia a pravidelná údržba obecných budov, verejných priestranstiev, parkov, chodníkov a miestnych komunikácií vrátane výsadby zelene a drevín
	2.1.3	Dobudovanie základnej technickej infraštruktúry (vodovod, kanalizácia, asfaltové cesty, spevnené plochy) v obecných častiach so zvýšeným počtom MRK
	2.1.4	Vypracovanie projektu cyklotrás v obci a jej okolí
	2.1.5	Vybudovanie cyklistických trás vrátane cyklistickej doplnkovej infraštruktúry
	2.1.6	Aktivity zamerané na riešenie statickej dopravy (parkoviská, odstavné plochy)
Opatrenie č. 2.2		Skvalitnenie a rozšírenie občianskej vybavenosti
Aktivita	2.2.1	Výstavba nájomných bytov
	2.2.2	Príprava pre vybudovanie IBV a lokalít na bývanie
	2.2.3	Realizácia sanačných prác súvisiacich s prípravou územia pre výstavbu nízko nákladových bytových jednotiek vrátane inžinierskych sietí
	2.2.4	Podpora svojpomocnej výstavby obydľí v prostredí MRK
Opatrenie č. 2.3		Zníženie energetickej náročnosti verejných budov
	2.3.1	Rekonštrukcia a modernizácia obecných budov
Opatrenie č. 2.4		Skvalitnenie podmienok v oblasti odpadového hospodárstva
Aktivita	2.4.1	Zvýšenie počtu separačných kontajnerov a činností súvisiacich s osvetou a propagáciou separácie
	2.4.2	Zníženie objemu zmesového komunálneho odpadu
	2.4.3	Monitoring a odstránenie čiernych skládok
	2.4.4	Aktivity zamerané na zhodnocovanie BRO (tráva, lístie, kuchynský odpad, atď.)

Program rozvoja obce Zemplínske Kopčany na roky 2016 - 2022

Opatrenie č. 2.5		Zlepšenie podmienok v rámci protipovodňových aktivít v obci
Aktivita	2.5.1	Protipovodňové opatrenia mimo toku (čistenie rigolov, vytvorenie poldrov, ...)
	2.5.2	Úprava cintorínov a ostatnej občianskej infraštruktúry
Merateľný ukazovateľ	2.1.1	Zrealizovaný projekt podľa PD
	2.1.2	Počet aktivít zameraných na pravidelnú údržbu
	2.1.3	Počet aktivít zameraných na dobudovanie infraštruktúry MRK
	2.1.4	Počet aktivít
	2.1.5	Vypracovaný projekt
	2.1.6	Zrealizovaný zámer
	2.2.1	Počet bytových jednotiek
	2.2.2	Počet pripravených projektov
	2.2.3	Počet sanačných prác
	2.2.4	Počet obydľí zrealizovaných svojpomocne
	2.3.1	Zateplená plocha
	2.4.1	Počet kusov
	2.4.2	%podiel ZKO
	2.4.3	Počet monitorovaní/odstránených skládok
	2.4.4	Počet aktivít
	2.5.1	Počet zrealizovaných projektov
	2.5.2	Počet zrealizovaných projektov
	Monitorovanie	1x ročne

Tab. 20 Opatrenia, aktivity, ukazovatele - Priorita 3

Priorita č. 3		Zvýšenie kvality spoločenského a kultúrneho prostredia a propagácia obce
Opatrenie č. 3.1		Skvalitnenie podmienok pre kultúrne podujatia a šport
Aktivita	3.1.1	Organizovanie pravidelných kultúrno - spoločenských podujatí v obci
	3.1.2	Organizovanie nepravidelných kultúrno - spoločenských podujatí v obci
	3.1.3	Podpora športových podujatí a klubov v obci
	3.1.4	Výstavba, modernizácia a údržba športovísk, detských ihrísk, športových a kultúrnych zariadení
	3.1.5	Vypracovať projektovú dokumentáciu pre cyklistickú trasu
	3.1.6	Vybudovať v katastri obce cyklistickú trasu
	3.1.7	Zriadenie oddychovo - relaxačných zón v obci
Opatrenie č. 3.2		Zvýšenie bezpečnosti v obci
Aktivita	3.2.1	Zriadenie občianskych hliadok

Program rozvoja obce Zemplínske Kopčany na roky 2016 - 2022

	3.2.2	Zriadenie kamerového systému
	3.2.3	Obnova a doplnenie zvislého a vodorovného dopravného značenia
	3.2.4	Zriadenie nasvetlenia priechodov pre chodcov
Opatrenie č. 3.3		Podpora a propagácia obce a regiónu
Aktivita	3.3.1	Tvorba propagačno - prezentačných materiálov (časopisov, bulletinov, billboardov)
	3.3.2	Zabezpečenie internetizácie obce - verejný prístup na internet
	3.3.3	Vydávanie miestneho periodika (občasníka)
	3.3.4	Účasť obce na regionálnych projektoch propagácie regiónu
	3.3.5	Realizácia aktivít regionálneho významu v obci
	3.3.6	Šírenie ponuky informácií na internetovej stránke obce v závislosti do požiadaviek občanov a návštevníkov obce
	3.3.7	Realizácia projektov cezhraničnej spolupráce s dôrazom na prezentáciu prírodného a kultúrneho dedičstva
	3.3.8	Podpora pri budovaní a prevádzkovaní obecného informačného systému (značenie ulíc, kultúrnych a historických pamiatok, cyklotrás)
Merateľný ukazovateľ	3.1.1	Počet pravidelných kultúrnych akcií
	3.1.2	Počet nepravidelných kultúrnych akcií
	3.1.3	Počet podporených podujatí
	3.1.4	Počet vybudovaných/zmodernizovaných športovísk
	3.1.5	Vypracovaná projektová dokumentácia
	3.1.6	Zrealizovaný zámer
	3.1.7	Počet oddychových zón
	3.2.1	Zrealizovaný zámer
	3.2.2	Zrealizovaný zámer
	3.2.3	Zrealizovaný zámer
	3.2.4	Počet obnovených značení
	3.2.5	Počet nasvetlených priechodov
	3.2.6	Počet protihlukových bariér
	3.3.1	Počet vydaných materiálov
	3.3.2	% pokrytie internetom
	3.3.3	Počet vydaných občasníkov
	3.3.4	Počet účastí
	3.3.5	Počet zrealizovaných aktivít regionálneho významu
	3.3.6	Počet zapojených komunikačných médií
	3.3.7	Počet projektov cezhraničnej spolupráce
3.3.8	Počet aktivít	
Monitorovanie	1x ročne	

Tab. 21 Opatrenia, aktivity, ukazovatele - Priorita 4

Priorita č. 4	Podpora obecnej ekonomiky
----------------------	----------------------------------

Program rozvoja obce Zemplínske Kopčany na roky 2016 - 2022

Opatrenie č. 4.1		Podpora rozvoja ekonomických činností
Aktivita	4.1.1	Spolupráca obce pri podpore rozvoja podnikateľských subjektov v obci
	4.1.2	Podpora tradičných remesiel a služieb
	4.1.3	Podpora pôsobenia podnikateľského združenia v obci
	4.1.4	Modernizácia miestneho rozhlasu, kamerového systému a verejného osvetlenia
	4.1.5	Spolupráca obce s inštitúciami SARIO, SOPK pre potenciálny vstup investorov do obce
Opatrenie č. 4.2		Podpora cestovného ruchu v obci
Aktivita	4.2.1	Obnova kultúrnych pamiatok
	4.2.2	Podpora produktov CR
	4.2.3	Propagácia CR na web-stránke, v rámci členstva v združeniach
Merateľný ukazovateľ	4.1.1	Počet obnovených pamiatok
	4.1.2	Nové prevádzky remesiel a služieb
	4.1.3	Zabezpečenie aktívnej spolupráce podnikateľov a vytvorenie nových pracovných miest
	4.1.4	Doba prevádzky
	4.1.5	Počet stretnutí
	4.2.1	Počet služieb zameraných na CR
	4.2.2	Počet produktov
	4.2.3	Počet propagovaných aktivít
	Monitorovanie	1x ročne

3 Realizačná časť

Samotnú realizáciu Programu rozvoja obce (PRO) Zemplínske Kopčany vykonáva obec tak ako je to uvedené v § 12 Zákona NR SR č. 539/2008 Z.z. o podpore regionálneho rozvoja vykonáva obec Zemplínske Kopčany. „Obec vo svojej pôsobnosti na účely podpory regionálneho rozvoja: ... b) zabezpečuje a koordinuje vypracovanie a realizáciu programu hospodárskeho rozvoja a sociálneho rozvoja obce, pravidelne ho monitoruje a každoročne vyhodnocuje jeho plnenie, zabezpečuje súlad programu hospodárskeho rozvoja a sociálneho rozvoja obce s územnoplánovacou dokumentáciou, ak jej spracovanie vyžaduje osobitný predpis.“

Realizačná časť Programu rozvoja obce Zemplínske Kopčany nadväzuje na predchádzajúce časti vo väzbe na aktivity a navrhované ukazovatele. Realizačná časť obsahuje popis úloh jednotlivých partnerov, popis inštitucionálneho a organizačného zabezpečenia, popis komunikačnej stratégie Programu rozvoja obce k jednotlivým cieľovým skupinám, systém monitorovania a hodnotenia a akčný plán s výhľadom na 2 roky.

Inštitucionálne a organizačné zabezpečenie

Úspešné zvládnutie naplnenia stanovených cieľov závisí od inštitucionálnych kapacít a organizačného zabezpečenia procesov. Navrhnuté projektové zámery a aktivity možno uskutočňovať vlastnými personálnymi kapacitami obce alebo prostredníctvom využívania externých agentúr a poradcov. Využitie externých personálnych kapacít umožní obci zrýchlenie procesu realizácie naplánovaných aktivít v rovnakom čase.

Postup organizačného zabezpečenia realizácie Programu rozvoja obce Zemplínske Kopčany – obec raz ročne získa a spracuje pripomienky partnerov, poslancov a verejnosti. V prípade zásadných pripomienok a návrhov bude uvažovať nad aktualizáciou Programu rozvoja obce v závislosti od personálnych, časových a finančných možností obce.

Starosta, alebo ním poverený pracovník Obecného úradu zabezpečuje finančné riadenie realizácie Programu rozvoja obce Zemplínske Kopčany v súlade so schváleným rozpočtom obce a schválenými finančnými prostriedkami z európskych investičných a štrukturálnych fondov pre roky 2014-2020 (2022) ako aj dotačnými schémami.

Obecné zastupiteľstvo vo vzťahu k realizácii Programu rozvoja obce Zemplínske Kopčany plní nasledovné úlohy:

- schvaľuje Program rozvoja obce
- každoročne schvaľuje vyhodnotenie jeho plnenia
- schvaľuje spolufinancovanie projektov financovaných z vlastných a doplnkových zdrojov
- v rámci hodnotenia Programu rozvoja obce schvaľuje každoročne hodnotiace a monitorovacie správy, rozhoduje o zmenách a aktualizácii programu.

Starosta vo vzťahu k realizácii Programu rozvoja obce vykonáva nasledovné činnosti:

- riadi celý proces realizácie Programu rozvoja obce,
- podpisuje uznesenia obecného zastupiteľstva vo vzťahu k Programu rozvoja obce – schválenie strategického dokumentu, schválenie aktualizácie a pod.

- vykonáva uznesenia a zastupuje obec vo vzťahu k štátnym orgánom, k právnickým a fyzickým osobám.

Matica zodpovednosti vo vzťahu k realizácii Programu rozvoja obce - nižšie uvedená schéma matice zodpovednosti zobrazuje rámec zodpovednosti potrebný pre efektívnu a účelnú realizáciu Programu rozvoja obce v stanovenom období.

Matica zodpovednosti

Obec:

- ✓ príprava, spracovanie pripomienok od občanov, poslancov, partnerov
- ✓ realizácia stanovených aktivít a projektov
- ✓ realizácia a aktualizácia PRO

Komisie obecného zastupiteľstva:

- ✓ prerokovanie návrhov aktualizácií PRO
- ✓ prerokovanie návrhu rozpočtu v nadväznosti na vypracovanie Akčných plánov

Obecné zastupiteľstvo:

- ✓ schválenie PRO
- ✓ schválenie aktualizácií PRO
- ✓ schválenie hodnotiacich a monitorovacích správ

Spoločným výstupom všetkých pracovníkov obecného úradu bude vypracovanie materiálu na rokovanie obecného zastupiteľstva – hodnotiace a monitorovacie správy za príslušný kalendárny rok vrátane návrhu akčného plánu (dvojročný cyklus). Spracovaný materiál predloží starosta obecnému zastupiteľstvu na schválenie.

Komunikačná stratégia

Na základe minuloročných skúseností s realizáciou činností vyplývajúcich z PHSR, možno konštatovať, že v obci je zabezpečený plynulý tok informácií súvisiacich so zabezpečením aktivít potrebných pre realizáciu Programu rozvoja obce. Obec plánuje využiť aj v budúcnosti v rámci projektového cyklu na úrovni jednotlivých projektov služby externých subjektov (príprava projektovej dokumentácie, príslušné povolenia, proces verejného obstarávania, dodávky služieb, tovarov a stavebných prác, príprava žiadostí o doplnkové zdroje financovania). Obec Zemplínske Kopčany si stanovila komunikačnú stratégiu vo vzťahu k Programu rozvoja obce nasledovným spôsobom a týmito stanovenými úlohami:

Obec Zemplínske Kopčany v rámci komunikácie zabezpečí nasledovné činnosti:

- pravidelná komunikácia s internými a externými pracovníkmi participujúcimi na realizácii cieľov o postupe a realizácii aktivít navrhnutých v akčnom pláne
- zabezpečenie informovania verejnosti o postupe a spôsobe realizácie jednotlivých aktivít primeraným spôsobom a zabezpečenie zapájania neziskového sektoru pri realizácii a hodnotení Program rozvoja obce,
- prezentovanie výsledkov procesu realizácie Programu rozvoja obce prostredníctvom web stránky. Uskutočňovanie brainstormingu pre získavanie informácií, inšpirácií a nových možností.
- informovanie o zrealizovaných projektoch prostredníctvom lokálnych médií s cieľom budovania pozitívneho imidžu obce.

Monitorovanie a hodnotenie

Hlavným cieľom monitorovania a hodnotenia Programu rozvoja obce je získať komplexnú informáciu o tom, ako sa plnia opatrenia definované v Programe rozvoja obce. Obecný úrad zabezpečí spracovanie monitorovacej správy v súčinnosti s ostatnými externými pracovníkmi participujúcimi na realizácii projektov v rámci Programu rozvoja obce. Vstupnými údajmi pre monitorovanie sú údaje z plánovaných a dosiahnutých merateľných ukazovateľov u jednotlivých projektov/aktivít. Výstupom bude spracovaná monitorovacia správa, ktorá bude predložená obecnému zastupiteľstvu 1x ročne. Monitorovanie plnenia bude stálym

Program rozvoja obce Zemplínske Kopčany na roky 2016 - 2022

procesom zameraným na pravidelné sledovanie zmien prostredníctvom navrhnutých ukazovateľov, ktoré sa vzťahujú na jednotlivé projekty.

Tab. 22 Plán hodnotenia a monitorovania

Typ hodnotenia	Dôvod vykonania/periodicita
Monitorovanie a hodnotenie realizácie Programu rozvoja obce - každoročne	Každoročne v zmysle príslušných ustanovení zákona č. 539/2008 o podpore regionálneho rozvoja
Ad hoc hodnotenie celého Programu rozvoja obce	V strede obdobia / Na konci realizácie Programu rozvoja obce
Ad hoc mimoriadne hodnotenie	pri viditeľnom odklone od stanovených cieľov
Ad hoc hodnotenie celého Programu rozvoja obce alebo jeho častí	na základe rozhodnutia poslancov, kontrolného orgánu obce a pod.

Hodnotenie Programu rozvoja obce Zemplínske Kopčany sa bude vykonávať na úrovni plnenia špecifických cieľov. Proces hodnotenia sa vykonáva dvakrát za celú dobu realizácie Programu rozvoja obce, a to v strede obdobia realizácie a na konci sledovaného obdobia v roku 2022. Podklady do hodnotenia poskytnú spracovateľovi hodnotiacej správy okrem pracovníkov obecného úradu aj partneri/realizátori jednotlivých projektových zámerov.

Akčný plán

Súčasťou realizačnej časti tohto strategického dokumentu je spracovaný Akčný plán podľa jednotlivých prioritných oblastí a obsahuje aktivity/zoznam investícií všetkých opatrení.

Tab. 23 Akčné plány

Priorita č. 1		Rast zamestnanosti a kvality ľudských zdrojov	Náklady v €
Opatrenie č. 1.1		Zabezpečenie podmienok pre kvalitné vzdelávanie	
Aktivita	1.1.1	Riešenie problematiky hygieny a dochádzky obyvateľov zo sociálne slabších rodín	1000
	1.1.2	Poskytovanie finančných prostriedkov na školskú záujmovú činnosť	500
	1.1.3	Finančný príspevok pre žiakov MŠ na rôzne kultúrne, športové a spoločenské súťaže a aktivity	2000

Program rozvoja obce Zemplínske Kopčany na roky 2016 - 2022

Opatrenie č. 1.2		Zabezpečenie odbornej pripravenosti zamestnancov a poslancov obecného Úradu	
Aktivita	1.2.1	Materiálno-technické zabezpečenie poslancov obecného zastupiteľstva (literatúra, počítač, materiály a pod.)	4000
	1.2.2	Zabezpečenie účasti poslancov na odborných seminároch, školeniach a prezentáciách v súvislosti s výkonom funkcie vo verejnej správe	500
	1.2.3	Zabezpečenie účasti zamestnancov na odborných seminároch, školeniach a prezentáciách	500
Opatrenie č. 1.3		Zvýšenie efektívnosti verejnej správy a služieb	
Aktivita	1.3.1	Elektronizácia služieb - e-government (občania, podnikatelia, inštitúcie) napr. digitalizácia hrobových miest	podľa projektového zámeru
	1.3.2	Zavádzanie aplikácií pre mobilné telefóny pre zlepšenie dostupnosti a efektívnosti samosprávy (SMS parkovanie, dianie v obci, odkaz pre starostu)	podľa projektového zámeru
Opatrenie č. 1.4		Tvorba a aktualizácia strategických dokumentov obce	
Aktivita	1.4.1	Aktualizácia Územného plánu obce	6500
	1.4.2	Monitoring a aktualizácia Programu rozvoja obce	500
	1.4.3	Aktualizácia VZN a smerníc v rámci platnej legislatívy	0
Opatrenie č. 1.5		Podpora poskytovania sociálnych a komunitných služieb	
Aktivita	1.5.1	Podpora aktivít v oblasti starostlivosti o zdravie a výživu seniorov (príspevok obce na stravovanie dôchodcov)	500/rok
	1.5.2	Podpora obyvateľstva v sociálnej núdzi (dávky sociálnej pomoci a hmotnej núdze)	500/rok
	1.5.3	Podpora činností v rámci aktívneho nástroja znižovania nezamestnanosti (aktivačné práce)	500/rok
Priorita č. 2		Dobudovanie infraštruktúry v obci a zlepšenie stavu životného prostredia v obci	
Opatrenie č. 2.1		Zlepšenie základnej infraštruktúry	
Aktivita	2.1.1	Dobudovanie základnej technickej infraštruktúry (vodovod, kanalizácia, inžinierske siete, plyn)	podľa projektu
	2.1.2	Vybudovanie, rekonštrukcia a pravidelná údržba obecných budov, verejných priestranstiev, parkov, chodníkov a miestnych komunikácií vrátane výsadby zelene a drevín	podľa projektu
	2.1.3	Dobudovanie základnej technickej infraštruktúry (vodovod, kanalizácia, asfaltové cesty, spevnené plochy, a i.) v obecných častiach so zvýšeným počtom MRK	podľa projektov
	2.1.4	Vypracovanie projektu cyklotrás v obci a jej okolí	podľa projektu
	2.1.5	Vybudovanie cyklistických trás vrátane cyklistickej doplnkovej infraštruktúry	podľa projektu
	2.1.6	Aktivity zamerané na riešenie statickej dopravy (parkoviská, odstavné plochy)	podľa projektu
Opatrenie č. 2.2		Skvalitnenie a rozšírenie občianskej vybavenosti	
Aktivita	2.2.1	Výstava nájomných bytov	podľa projektu

Program rozvoja obce Zemplínske Kopčany na roky 2016 - 2022

	2.2.2	Príprava pre vybudovanie IBV a lokalít na bývanie	podľa projektu
	2.2.3	Realizácia sanačných prác súvisiacich s prípravou územia pre výstavbu nízko nákladových bytových jednotiek vrátane inžinierskych sietí	podľa projektu
	2.2.4	Podpora svojpomocnej výstavby obydí v prostredí MRK	podľa projektu
Opatrenie č. 2.3		Zníženie energetickej náročnosti verejných budov	
Aktivita	2.3.1	Rekonštrukcia a modernizácia obecných budov	500000
Opatrenie č. 2.4		Skvalitnenie podmienok v oblasti odpadového hospodárstva	
	2.4.1	Zvýšenie počtu separačných kontajnerov a činností súvisiacich s osvetou a propagáciou separácie	400
	2.4.2	Zníženie zmesového komunálneho odpadu	podľa projektu
	2.4.3	Monitoring a odstránenie čiernych skládok	podľa projektu
Aktivita	2.4.4	Aktivity zamerané na zhodnocovanie BRO (tráva, lístie, kuchynský odpad, atď.)	70000
Opatrenie č. 2.5		Zlepšenie podmienok v rámci protipovodňových aktivít v obci	
	2.5.1	Protipovodňové opatrenia mimo toku (čistenie rigolov, vytvorenie poldrov, ...)	podľa projektu
Aktivita	2.5.2	Úprava cintorínov a ostatnej občianskej infraštruktúry	podľa projektu
Priorita č. 3		Zvýšenie kvality spoločenského a kultúrneho prostredia a propagácia obce	
Opatrenie č. 3.1		Skvalitnenie podmienok pre kultúrne podujatia a šport	
	3.1.1	Organizovanie pravidelných kultúrno - spoločenských podujatí v obci	2500
	3.1.2	Organizovanie nepravidelných kultúrno - spoločenských podujatí v obci	1000
	3.1.3	Podpora športových podujatí a klubov v obci	1500
	3.1.4	Výstavba, modernizácia a údržba športovísk, detských ihrísk, športových a kultúrnych zariadení	70000
	3.1.5	Vypracovať projektovú dokumentáciu pre cyklistickú trasu	podľa cenníka a výšky nákladov stavby
	3.1.6	Vybudovať v katastri obce cyklistickú trasu	podľa projektu
Aktivita	3.1.7	Zriadenie oddychovo-relaxačných zón v obci	podľa projektu
Opatrenie č. 3.2		Zvýšenie bezpečnosti v obci	
Aktivita	3.2.1	Zriadenie občianskych hliadok	50000

Program rozvoja obce Zemplínske Kopčany na roky 2016 - 2022

	3.2.2	Modernizácia a materiálo-technické vybavenie DHZ	100000
	3.2.3	Zriadenie kamerového systému	podľa projektu
	3.2.4	Obnova a doplnenie zvislého a vodorovného dopravného značenia	podľa projektu
	3.2.5	Zriadenie nasvetlenia priechodov pre chodcov	podľa projektu
	3.2.6	Zriadenie protihlukových bezpečnostných bariér pri miestnych komunikáciách	podľa projektu
Opatrenie č. 3.3		Podpora a propagácia obce a regiónu	
Aktivita	3.3.1	Tvorba propagačno - prezentačných materiálov (časopisov, buletinov, billboardov, kronika obce)	500
	3.3.2	Zabezpečenie internetizácie obce - verejný prístup na internet	podľa projektu
	3.3.3	Vydávanie miestneho periodiká (občasníka)	200
	3.3.4	Účasť obce na regionálnych projektoch propagácie regiónu	500
	3.3.5	Realizácia aktivít regionálneho významu v obci	2000
	3.3.6	Šírenie ponuky informácií na internetovej stránke obce v závislosti do požiadaviek občanov a návštevníkov obce	1 000
	3.3.7	Realizácia projektov cezhraničnej spolupráce s dôrazom na prezentáciu prírodného a kultúrneho dedičstva	podľa projektov
	3.3.8	Podpora pri budovaní a prevádzkovaní obecného informačného systému (značenie ulíc, kultúrnych a historických pamiatok, cyklotrás)	1500
Priorita č. 4		Podpora obecnej ekonomiky	
Opatrenie č. 4.1		Podpora rozvoja ekonomických činností	
Aktivita	4.1.4	Spolupráca obce pri podpore rozvoja podnikateľských subjektov v obci	bez finančných nárokov
	4.1.2	Podpora tradičných remesiel a služieb	bez finančných nárokov
	4.1.3	Podpora pôsobenia podnikateľského združenia v obci	bez finančných nárokov
	4.1.4	Modernizácia miestneho rozhlasu	10000
	4.1.5	Spolupráca obce s inštitúciami SARIO, SOPK pre potenciálny vstup investorov do obce	podľa projektov
Opatrenie č. 4.2		Podpora cestovného ruchu v obci	
Aktivita	4.2.1	Obnova kultúrnych pamiatok	podľa projektov
	4.2.2	Podpora produktov CR	bez finančných nárokov
	4.2.3	Propagácia CR na web-stránke, v rámci členstva v združeniach	500

4 Finančná časť

Finančná časť Programu rozvoja obce Zemplínske Kopčany obsahuje:

- finančný rámec pre realizáciu Programu rozvoja obce Zemplínske Kopčany – uvedený v tomto dokumente,
- model doplnkového financovania jednotlivých opatrení, aktivít (projektov).

Indikatívny finančný plán na celú realizáciu Programu rozvoja obce

Zákon č. 583/2004 Z. z. v znení neskorších predpisov o rozpočtových pravidlách územnej samosprávy jasne definuje príjmy rozpočtu obce, z ktorých si vie obec financovať rozvojové projekty v konkrétnej obci či meste.

Príjmy rozpočtu obce sú:

- a) výnosy miestnych daní a poplatkov podľa osobitného predpisu,
- b) nedaňové príjmy z vlastníctva a z prevodu vlastníctva majetku obce a z činnosti obce a jej rozpočtových organizácií podľa tohto alebo osobitného zákona,
- c) výnosy z finančných prostriedkov obce,
- d) sankcie za porušenie finančnej disciplíny uložené obcou,
- e) dary a výnosy dobrovoľných zbierok v prospech obce,
- f) podiely na daniach v správe štátu podľa osobitného predpisu,
- g) dotácie zo štátneho rozpočtu na úhradu nákladov preneseného výkonu štátnej správy v súlade so zákonom o štátnom rozpočte na príslušný rozpočtový rok a dotácie zo štátnych fondov,
- h) ďalšie dotácie zo štátneho rozpočtu v súlade so zákonom o štátnom rozpočte na príslušný rozpočtový rok,
- i) účelové dotácie z rozpočtu vyššieho územného celku alebo z rozpočtu inej obce na realizáciu zmlúv podľa osobitných predpisov,
- j) prostriedky z Európskej únie a iné prostriedky zo zahraničia poskytnuté na konkrétny účel,

k) iné príjmy ustanovené osobitnými predpismi.

Obec/mesto môže na plnenie svojich úloh použiť aj:

- a. prostriedky mimorozpočtových peňažných fondov (ďalej len "peňažné fondy"),
- b. zisk z podnikateľskej činnosti,
- c. návratné zdroje financovania,
- d. združené prostriedky. (Národná rada 2004)

Tab. 24 Model doplnkového financovania aktivít

Priorita č. 1	Rast zamestnanosti a kvality ľudských zdrojov	Zdroj	Doplnkový zdroj	
Opatrenie č. 1.1		Zabezpečenie podmienok pre kvalitné vzdelávanie		
Aktivita	1.1.1	Riešenie problematiky hygieny a dochádzky obyvateľov zo sociálne slabších rodín	Vlastné zdroje	OP ĽZ
	1.1.2	Zabezpečenie finančných zdrojov na činnosť predprimárneho vzdelávania a školskej jedálne	Vlastné zdroje	MŠ SR
	1.1.3	Poskytovanie finančných prostriedkov na školskú záujmovú činnosť	Vlastné zdroje	MŠ SR
	1.1.4	Finančný príspevok pre žiakov MŠ a ZŠ na rôzne kultúrne, športové a spoločenské súťaže a aktivity	Vlastné zdroje	MK SR
	1.1.5	Zvyšovanie odbornej kvalifikácie pedagogických a nepedagogických zamestnancov	Vlastné zdroje	MŠ SR
Opatrenie č. 1.2		Zabezpečenie odbornej pripravenosti zamestnancov a poslancov obecného úradu		
Aktivita	1.2.1	Materiálno-technické zabezpečenie poslancov obecného zastupiteľstva (literatúra, počítač, materiály a pod.)	Vlastné zdroje	Dotačné schémy organizácií št. správy a i. (napr. MF SR)
	1.2.2	Zabezpečenie účasti poslancov na odborných seminároch, školeniach a prezentáciách v súvislosti s výkonom funkcie vo verejnej správe	Vlastné zdroje	školenia ZMOS a iných inštitúcií
	1.2.3	Zabezpečenie účasti zamestnancov na odborných seminároch, školeniach a prezentáciách	Vlastné zdroje	školenia ZMOS a iných inštitúcií
Opatrenie č. 1.3		Zvýšenie efektívnosti verejnej správy a služieb		
Aktivita	1.3.1	Elektronizácia služieb - e-government (občania, podnikatelia, inštitúcie) napr. digitalizácia hrobových miest	Vlastné zdroje	OP EVS
	1.3.2	Zavádzanie aplikácií pre mobilné telefóny pre zlepšenie dostupnosti a efektívnosti samosprávy (SMS parkovanie, dianie v meste, odkazprestarostu)	Vlastné zdroje	OP EVS
Opatrenie č. 1.4		Tvorba a aktualizácia strategických dokumentov obce		
Aktivita	1.4.1	Aktualizácia územného plánu	Vlastné zdroje	
	1.4.2	Monitoring a aktualizácia Programu rozvoja obce	Vlastné zdroje	
	1.4.3	Aktualizácia VZN a smerníc v rámci platnej legislatívy	Vlastné zdroje	

Program rozvoja obce Zemplínske Kopčany na roky 2016 - 2022

Opatrenie č. 1.5		Podpora poskytovania sociálnych a komunitných služieb		
Aktivita	1.5.1	Podpora aktivít a podujatí v dennom stacionári	Vlastné zdroje	IROP
	1.5.2	Podpora aktivít v oblasti starostlivosti o zdravie a výživu seniorov (príspevok na stravovanie dôchodcov)	Vlastné zdroje	OP ĽZ, dotačné schémy organizácií št. správy a i. (napr. MF SR)
	1.5.3	Podpora obyvateľstva v sociálnej núdzi (dávkou sociálnej pomoci a hmotnej núdze)	Vlastné zdroje	OP ĽZ, dotačné schémy organizácií št. správy a i. (napr. MF SR)
	1.5.4	Podpora činnosti v rámci aktívneho nástroja znižovania nezamestnanosti (aktivačné práce)	Vlastné zdroje	OP ĽZ, dotačné schémy organizácií št. správy a i. (napr. MF SR)
	1.5.5	Zabezpečovanie opatrovateľskej služby v obci	Vlastné zdroje	OP ĽZ, dotačné schémy organizácií št. správy a i. (napr. MF SR)
	1.5.6	Vytvorenie sociálneho podniku (podpora znevýhodnených skupín obyvateľstva a MRK)	Vlastné zdroje	OP ĽZ, dotačné schémy organizácií št. správy a i. (napr. MF SR)
	Opatrenie č. 1.6		Integrácia MRK	
Aktivita	1.6.1	Aktivity zamerané na prácu s MRK - zvyšovanie vzdelanostnej úrovne, zníženie nezamestnanosti a zvyšovanie hygienických návykov	Vlastné zdroje	OP ĽZ, dotačné schémy organizácií št. správy a i. (napr. MF SR)
	1.6.2	Terénna sociálna práca	Vlastné zdroje	OP ĽZ, dotačné schémy organizácií št. správy a i. (napr. MF SR)
Opatrenie č. 2.1		Zlepšenie základnej infraštruktúry		
Aktivita	2.1.1	Dobudovanie základnej technickej infraštruktúry (vodovod, kanalizácia, inžinierske siete, plyn)	Vlastné zdroje	Environmentálny fond
	2.1.2	Vybudovanie, rekonštrukcia a pravidelná údržba obecných budov, verejných priestranstiev, parkov, chodníkov a miestnych komunikácií vrátane výsadby zelene	Vlastné zdroje	OP KŽP, IROP, Environmentálny fond, dotačné schémy organizácií št. správy a i.
	2.1.3	Dobudovanie základnej technickej infraštruktúry (vodovod, kanalizácia, asfaltové cesty, spevnené plochy) v obecných častiach so zvýšeným počtom MRK	Vlastné zdroje	OP ĽZ, dotačné schémy organizácií št. správy a i.
	2.1.4	Vypracovanie projektu cyklotrás v obci a jej okolí	Vlastné zdroje	Cezhraničná spolupráca HU-SK
	2.1.5	Vybudovanie cyklistických trás vrátane cyklistickej doplnkovej infraštruktúry	Vlastné zdroje	Cezhraničná spolupráca HU-SK
	2.1.6	Aktivity zamerané na riešenie statickej dopravy (parkoviská, odstavné plochy)	Vlastné zdroje	VUC
Opatrenie č. 2.2		Skvalitnenie a rozšírenie občianskej vybavenosti		
Aktivita	2.2.1	Výstava nájomných bytov	Vlastné zdroje	ŠFRB

Program rozvoja obce Zemplínske Kopčany na roky 2016 - 2022

	2.2.2	Príprava pre vybudovanie IBV a lokalít na bývanie	Vlastné zdroje	OP EŠIF, ŠFRB, dotačné schémy organizácií št. správy a i.
	2.2.3	Realizácia sanačných prác súvisiacich s prípravou územia pre výsadbu nízko nákladových bytových jednotiek vrátane inžinierskych sietí	Vlastné zdroje	OP EŠIF, ŠFRB, dotačné schémy organizácií št. správy a i.
	2.2.4	Podpora svojpomocnej výstavby obydľí v prostredí MRK	Vlastné zdroje	OP LZ
	2.2.5	Vybudovanie hasičskej zbrojnice	Vlastné zdroje	OP EŠIF, dotačné schémy organizácií št. správy a i.
Opatrenie č. 2.3		Zníženie energetickej náročnosti verejných budov		
	2.3.1	Zateplenie obecného úradu vrátane činností priamo súvisiacich so znížením energetickej náročnosti	Vlastné zdroje	OP KŽP
Aktivita	2.3.2	Rekonštrukcia a modernizácia obecných budov	Vlastné zdroje	OP EŠIF, dotačné schémy organizácií št. správy a i.
Opatrenie č. 2.4		Skvalitnenie podmienok v oblasti odpadového hospodárstva		
	2.4.1	Zvýšenie počtu separačných kontajnerov a činností súvisiacich s osvetou a propagáciou separácie	Vlastné zdroje	Environmentálny fond / OP KŽP
	2.4.2	Zníženie objemu zmesového komunálneho odpadu	Vlastné zdroje	OP LZ, environmentálny fond / OP KŽP
Aktivita	2.4.3	Monitoring a odstránenie čiernych skládok	Vlastné zdroje	Environmentálny fond / OP KŽP
	2.4.4	Aktivity zamerané na zhodnocovanie BRO (tráva, lístie, kuchynský odpad, atď.)	Vlastné zdroje	Environmentálny fond / OP KŽP
Opatrenie č. 2.5		Zlepšenie podmienok v rámci protipovodňových aktivít v obci		
	2.5.1	Úprava a regulácia potokov	Vlastné zdroje	OP EŠIF, dotačné schémy organizácií št. správy a i.
	2.5.2	Budovanie a údržba hrádzi, priepustov, lávok, rigolov atď.	Vlastné zdroje	OP EŠIF, dotačné schémy organizácií št. správy a i.
	2.5.3	Úprava cintorínov a ostatnej občianskej infraštruktúry	Vlastné zdroje	OP EŠIF, dotačné schémy organizácií št. správy a i.
	2.5.4	Integrovaná preventívna ochrana vôd - projekt	Vlastné zdroje	OP EŠIF, dotačné schémy organizácií št. správy a i.
Aktivita	2.5.5	Zalesňovanie brehov, potokov, remízok, medzí a ostatných nepoľnohospodárskych plôch	Vlastné zdroje	OP EŠIF, dotačné schémy organizácií št. správy a i.
Opatrenie č. 3.1		Skvalitnenie podmienok pre kultúrne podujatia a šport		

Program rozvoja obce Zemplínske Kopčany na roky 2016 - 2022

	3.1.1	Organizovanie pravidelných kultúrno - spoločenských podujatí v obci	Vlastné zdroje	PRV, Cezhraničná spolupráca HU-SK, dotačné schémy organizácií št. správy a i.
	3.1.2	Organizovanie nepravidelných kultúrno - spoločenských podujatí v obci	Vlastné zdroje	PRV, Cezhraničná spolupráca HU-SK, dotačné schémy organizácií št. správy a i.
	3.1.3	Podpora športových podujatí a klubov v obci	Vlastné zdroje	PRV, Cezhraničná spolupráca HU-SK, dotačné schémy organizácií št. správy a i.
	3.1.4	Výstavba, modernizácia a údržba športovísk, detských ihrísk a športových zariadení	Vlastné zdroje	PRV, Cezhraničná spolupráca HU-SK, dotačné schémy organizácií št. správy a i.
	3.1.5	Vypracovať projektovú dokumentáciu pre cyklistický areál	Vlastné zdroje	PRV, Cezhraničná spolupráca HU-SK, dotačné schémy organizácií št. správy a i.
	3.1.6	Vybudovať v katastri obce cyklistickú trasu	Vlastné zdroje	PRV, Cezhraničná spolupráca HU-SK, dotačné schémy organizácií št. správy a i.
	3.1.7	Zriadenie oddychovo-relaxačných zón	Vlastné zdroje	PRV, Cezhraničná spolupráca HU-SK, dotačné schémy organizácií št. správy a i.
Aktivita	3.1.8	Rozvoj a modernizácia obecnej knižnice	Vlastné zdroje	PRV, Cezhraničná spolupráca HU-SK, dotačné schémy organizácií št. správy a i.
Opatrenie č. 3.2	Zvýšenie bezpečnosti v obci			
	3.2.1	Zriadenie občianskych hliadok	Vlastné zdroje	OP EŠIF, dotačné schémy organizácií št. správy a i.
	3.2.2	Modernizácia a materiálne technické vybavenie DHZ	Vlastné zdroje	OP EŠIF, dotačné schémy organizácií št. správy a i.
	3.2.3	Zriadenie a doplnenie kamerového systému	Vlastné zdroje	OP EŠIF, dotačné schémy organizácií št. správy a i.
	3.2.4	Obnova a doplnenie zvislého a vodorovného dopravného značenia	Vlastné zdroje	MV SR, dotačné schémy organizácií št. správy a i.
Aktivita	3.2.5	Zriadenie nasvetlenia priechodov pre chodcov	Vlastné zdroje	OP EŠIF, dotačné schémy organizácií št. správy a i.

Program rozvoja obce Zemplínske Kopčany na roky 2016 - 2022

	3.2.6	Zriadenie protihlukových bezpečnostných bariér pri miestnych komunikáciách	Vlastné zdroje	OP EŠIF, dotačné schémy organizácií št. správy a i.
Opatrenie č. 3.3		Podpora a propagácia obce a regiónu		
	3.3.1	Tvorba propagačno - prezentačných materiálov (časopisov, buletinov, billboardov)	Vlastné zdroje	Cezhraničná spolupráca PL-SK, dotačné schémy organizácií št. správy a i.
	3.3.2	Zabezpečenie internetizácie obce - verejný prístup na internet	Vlastné zdroje	OP EŠIF, podnikatelia, dotačné schémy organizácií št. správy a i.
	3.3.3	Vydávanie miestneho periodika (občasníka)	Vlastné zdroje	Podnikatelia, dotačné schémy organizácií št. správy a i.
	3.3.4	Účasť obce na regionálnych projektoch propagácie regiónu	Vlastné zdroje	Cezhraničná spolupráca PL-SK, SACR, dotačné schémy organizácií št. správy a i.
	3.3.5	Realizácia aktivít regionálneho významu v obci	Vlastné zdroje	MK SR, MAS, dotačné schémy organizácií št. správy a i.
	3.3.6	Šírenie ponuky informácií na internetovej stránke obce v závislosti od požiadaviek občanov a návštevníkov obce	Vlastné zdroje	
	3.3.7	Realizácia projektov cezhraničnej spolupráce s dôrazom na prezentáciu prírodného a kultúrneho dedičstva	Vlastné zdroje	Cezhraničná spolupráca HU-SK
Aktivita	3.3.8	Podpora pri budovaní a prevádzkovaní obecného informačného systému (značenie ulíc, kultúrnych a historických pamiatok, cyklotrás)	Vlastné zdroje	Cezhraničná spolupráca PL-SK, dotačné schémy organizácií št. správy a i.
Opatrenie č. 4.1		Podpora rozvoja ekonomických činností		
	4.1.1	Spolupráca obce pri podpore rozvoja podnikateľských subjektov v obci	Vlastné zdroje	SARIO, SOPK, cezhraničná spolupráca PL-SK, dotačné schémy organizácií št. správy a i.
	4.1.2	Podpora tradičných remesiel a služieb	Vlastné zdroje	Cezhraničná spolupráca PL-SK
	4.1.3	Podpora pôsobenia podnikateľského združenia v obci	Vlastné zdroje	SARIO, SOPK
Aktivita	4.1.4	Modernizácia miestneho rozhlasu	Vlastné zdroje	PRV, cezhraničná spolupráca PL-SK, dotačné schémy organizácií št. správy a i.

Program rozvoja obce Zemplínske Kopčany na roky 2016 - 2022

	4.1.5	Spolupráca obce s inštitúciami SARIO, SOPK pre potenciálny vstup investorov do obce	Vlastné zdroje	SARIO, SOPK
Opatrenie č. 4.2		Podpora cestovného ruchu v obci		
	4.2.1	Obnova kultúrnych pamiatok	Vlastné zdroje	MK SR, Cezhraničná spolupráca HU-SK
	4.2.2	Podpora produktov CR	Vlastné zdroje	Cezhraničná spolupráca HU-SK
Aktivita	4.2.3	Propagácia CR na web-stránke, v rámci členstva v združeníach	Vlastné zdroje	Cezhraničná spolupráca HU-SK, SACR

Súlad cieľov Programu rozvoja obce s cieľmi EK a VUC KSK

Slovenská republika uzavrela dňa 20. 6. 2014 s Európskou komisiou Partnerskú dohodu o využívaní európskych štrukturálnych a investičných fondov v rokoch 2014-2020. Partnerská dohoda definuje stratégiu a priority pre efektívne a účinné investície v objeme 15,3 mld. EUR na najbližších 10 rokov. Bolo stanovených 11 tematických cieľov:

1. Posilnenie výskumu, technologického rozvoja a inovácií
2. Zlepšenie prístupu k informáciám a IKT a zlepšenie ich využívania a kvality
3. Zvýšenie konkurencieschopnosti MSP, sektora poľnohospodárstva (v prípade EPFRV) a sektora rybníctva akvakultúry (v prípade ENRF)
4. Podpora prechodu na nízkouhlíkové hospodárstvo vo všetkých sektoroch
5. Podpora prispôsobovania sa zmene klímy, predchádzanie a riadenie rizika
6. Zachovanie a ochrana životného prostredia a podpora efektívneho využívania zdrojov
7. Podpora udržateľnej dopravy a odstraňovanie prekážok v kľúčových sieťových infraštruktúrach
8. Podpora udržateľnosti a kvality zamestnanosti a mobility pracovnej sily
9. Podpora sociálneho začlenenia, boj proti chudobe a akejkoľvek diskriminácii
10. Investovanie do vzdelania, školení a odbornej prípravy, ako aj zručností

a celoživotného vzdelávania

11. Posilnenie inštitucionálnych kapacít orgánov verejnej správy a zainteresovaných strán a efektivity verejnej správy Slovenská republika bude v programovom období 2014 - 2020 čerpať Európske štrukturálne a investičné fondy (ďalej len „EŠIF“) prostredníctvom operačných programov v rámci Cieľa Investovanie do rastu a zamestnanosti a v rámci Cieľa Európska územná spolupráca.

Tab. 25 Schéma prepojenia PRO Zemplínske Kopčany a tématických cieľov EK

Prioritné oblasti podpory	Tematické ciele EK
Prioritná oblasť - Rast zamestnanosti a kvality ľudských zdrojov	TC: 2. Zlepšenie prístupu k informáciám a komunikačným technológiám a zlepšenie ich využívania TC: 9. Podpora sociálneho začleňovania a boj proti chudobe TC: 10. Investovanie do vzdelávania, zručností a celoživotného vzdelávania
Prioritná oblasť - Dobudovanie infraštruktúry v obci a zlepšenie stavu životného prostredia v obci	TC: 4. Podpora prechodu na nízkouhlíkové hospodárstvo vo všetkých sektoroch TC: 5. Podpora prispôsobovania sa zmenám klímy, predchádzania a riadenia rizika TC: 6. Ochrana životného prostredia a presadzovanie efektívnosti využívania zdrojov TC: 7. Podpora udržateľnej dopravy a odstraňovanie prekážok v kľúčových sieťových infraštruktúrach
Prioritná oblasť - Zvýšenie kvality spoločenského a kultúrneho prostredia a propagácia obce	TC: 8. Podpora udržateľnosti a kvality zamestnanosti a mobility pracovnej sily
Prioritná oblasť - Podpora obecnej ekonomiky	TC: 3. Zvýšenie konkurencieschopnosti MSP, sektora poľnohospodárstva (v prípade EPFRV) a sektora rybárstva akvakultúry (v prípade ENRF)

Tab. 26 Schéma prepojenia PRO Zemplínske Kopčany a priorít KSK

Prioritné oblasti podpory	Strategické ciele PHSR VUC	Opatrenia PHSR VUC
Prioritná oblasť - Rast zamestnanosti a kvality ľudských zdrojov		

Program rozvoja obce Zemplínske Kopčany na roky 2016 - 2022

Prioritná oblasť - Dobudovanie infraštruktúry v obci a zlepšenie stavu životného prostredia v obci		
Prioritná oblasť - Zvýšenie kvality spoločenského a kultúrneho prostredia a propagácia obce		
Prioritná oblasť - Podpora obecnej ekonomiky		

5 Záver

Záverečná časť dokumentu obsahuje informáciu o schválení a zverejnení Programu rozvoja obce Zemplínske Kopčany.

Program rozvoja obce Zemplínske Kopčany na roky 2016 – 2020 (2022) schválilo Obecné zastupiteľstvo v obci Zemplínske Kopčany na svojom riadnom zasadnutí dňa 08.06.2017 uznesením číslo 52.

Schválený Program rozvoja obce Zemplínske Kopčany na roky 2016 – 2020 (2022) bude zverejnený na internetovej stránke obce: www.zemplinskekopcany.sk

Schválenie Programu rozvoja obce Zemplínske Kopčany na roky 2016 – 2020 s výhľadom do roku 2022.

Dokument	Názov: Program rozvoja obce Zemplínske Kopčany na roky 2016 – 2020 s výhľadom do roku 2022
	Dokument bol spracovaný v súlade s platnou legislatívou - podľa zákona NR SR č. 309/2014 Z. z. o podpore regionálneho rozvoja, ktorým sa mení a dopĺňa zákon č. 539/2008 Z. z., a na základe platnej Metodiky na spracovanie programu rozvoja obce, verzia 2.0.
Spracovanie	Forma spracovania: úplné spracovanie externou spoločnosťou FOR PROJECT s.r.o.
	Obdobie spracovania: podľa požiadavky objednávateľa
	Za riadenie procesu zodpovedal starosta obce a dodávateľ. Verejnosť bola oboznamovaná s priebežnými výstupmi prostredníctvom webovej stránky obce a názory občanov boli zozbierané dotazníkovou metódou
Prerokovanie	Verejné pripomienkovanie
	Posudzovanie SEA
Schválenie	Návrh na uznesenie zastupiteľstva: „Obecné zastupiteľstvo v Zemplínskych Kopčanoch schvaľuje Program rozvoja obce Zemplínske Kopčany na roky 2016 – 2020 s výhľadom do roku 2022“

6 Základná terminológia

Akčný plán/Plán aktivít je výber z plánovanej série aktivít určenej na dosiahnutie cieľov rozvojového plánu obce, ktorých realizácia je plánovaná v stanovenom období (jeden rok). Je základným nástrojom pre realizáciu rozvojového plánu.

Aktivita sú súbory činností, alebo projekty, ktoré je potrebné pri dosahovaní opatrení a cieľa vykonať.

Cieľ je stav, ktorý chceme dosiahnuť. Mal by byť zameraný na odstránenie problému či prekážky, či na využitie potenciálu alebo príležitosti.

Dopad je stav, ktorý nastane, resp. by mal nastať, keď budú naplnené ciele projektu/programu a dosiahnu sa plánované výstupy a výsledky. Dopad môže byť pozitívny (napr. príchod nových investorov, väčšia zamestnanosť, nižšia kriminalita, intenzívnejšia cezhraničná spolupráca), ale aj negatívny (poškodenie životného prostredia, úbytok neobnoviteľných zdrojov, zníženie vyváženého rozvoja územia a pod.)

Ekonomickým rozvojom sa rozumie zvyšovanie životnej úrovne a blahobytu obyvateľstva. Je to dlhodobý proces, ktorý sa vzťahuje na súhrn ekonomických a sociálnych štruktúr a sleduje hospodárske záujmy (tvorba zisku a rast obratu z výroby, predaja a služieb).

Hodnotenie projektu/programu alebo jeho jednotlivých častí má za cieľ vyhodnotiť (po etapách, na konci realizácie a pod.) naplnenie stanovených cieľov a dosiahnutie žiadaných výsledkov.

Monitoring - priebežná kontrola realizácie aktivity/projektu/programu počas jeho trvania, či plánovaný stav je v súlade s realitou (napr. dodržiavanie časového harmonogramu, čerpanie rozpočtu, kvalita výstupov a pod.)

Opatrenie je súbor tematicky súvisiacich aktivít, ktoré môžu byť realizované ako jeden celok.

Potenciál na rozvoj – súhrn vnútorných vlastností a charakteristík daností obce, ktoré môžu byť využité na rozvoj.

Príčina je jav alebo skutočnosť, ktorá má vplyv na vznik, alebo pretrvávajúce problémy.

Príležitosť na rozvoj predstavuje podnety, potenciál a zdroje vonkajšieho prostredia, ktoré je možné využiť pre rozvoj, alebo pre riešenie problémov.

Problém - negatívny stav vecí či záležitosti, resp. prekážka v ceste za uskutočnením cieľa, či vízie.

Problémová analýza – štruktúrované skúmanie negatívnych faktorov identifikovaného problému za účelom stanovenia príčin a následkov.

Profil obce je kvantitatívny a kvalitatívny popis daností, stavu, potrieb a východísk obce. Predstavuje tzv. „snímku“ obce k danému obdobiu a jeho hlavným účelom je priniesť komplexný obraz o súčasnom stave obce.

Rozvoj je proces pozitívnej zmeny v čase a v priestore.

Rozvoj územia je proces zmeny v čase a priestore, ktorý možno chápať ako ekonomicko-sociálne procesy prebiehajúce v prírodno-spoločenskom prostredí daného územia. Tieto procesy by mali využívať a rešpektovať podmienky a zvláštnosti prostredia.

Strategické plánovanie je súbor postupov a nástrojov na prijímanie účinných rozhodnutí, ktoré povedú k splneniu stanovených cieľov. Proces strategického plánovania je určený na to, aby pomohol spoločne znášať zodpovednosť za budúcnosť, budovať konsenzus o budúcnosti a navrhovať stratégie napredovania.

SWOT analýza obce je založená na charakteristike jeho vlastných vnútorných silných a slabých stránkach a príležitostiach a hrozbách prichádzajúcich predovšetkým z vonkajšieho prostredia. Slúži pre prípravu realistických programov či projektov.

Trvalo udržateľný rozvoj – rozvoj (v oblasti záujmu), ktorý zachováva alebo nastoľuje princípy udržateľnosti (súladi ekonomických a sociálnych aktivít pri súčasnom zachovaní kvality prírodného a životného prostredia).

Ukazovateľ/Indikátor je nástroj, pomocou ktorého je možné monitorovať priebeh procesu (programu, projektu), či zmerať dosiahnutie cieľa (existujú kvantitatívne a kvalitatívne

ukazovatele).

Vízia obce je predstava o budúcnosti, ktorá odráža reálny želaný stav tých, ktorí sa na jej tvorbe podieľajú.

Výsledok je kvalitatívna zmena v rozvojovom procese, ku ktorému realizácia vytýčených aktivít alebo projektov prispieva (napr. zvýšenie environmentálneho uvedomenia ľudí, zvýšená návštevnosť obce, zlepšené podmienky pre šport pre všetkých v obci a pod.). Cieľ je vlastne plánovaný výsledok.

Výstup je konkrétny (hmatateľný) produkt, ktorý vzniká naplnením aktivity, počas programu/projektu, resp. na jeho konci (napr. postavená budova, zrekonštruované námestie, revitalizovaný park, uskutočnené podujatie a pod.).